



## DECIZIE

24.11.2017

12.7.1

nr. \_\_\_\_\_

mun.Orhei

Cu privire la delimitarea și declararea terenului  
proprietate publică din domeniul privat

În temeiul art.10,46 din Codul Funciar, art.14(1), (2)b), (3), 74, 75 ale Legii privind administrația publică locală nr.436-XVI din 28.12.2006; art.4(1) litera g) al Legii privind descentralizarea administrativă nr.435 din 28.12.2006, art.3, 5, 9 ale Legii privind proprietatea publică și delimitarea lor nr.91-XVI din 05.04.2007, art.5,18,25 ale Legii cadastrului bunurilor imobile nr.1543 din 25.02.1998, luând în considerație informația prezentată de viceprimar,

## CONSILIUL MUNICIPAL ORHEI DECIDE:

1. Se delimitează terenul cu suprafața de 0,0841 ha, cu numărul cadastral 6401307.165, situat în mun. Orhei, cu destinația pentru construcții, modul de folosință construcție comercială, proprietate publică din domeniul privat al mun. Orhei, conform planului geometric al bunului imobil din 23.11.2017 elaborat de SCT Orhei la scara 1:500, aprobat de primar (se anexează).

2. Se aprobă suprafața de 0,0841 ha și hotarele terenului cu destinația pentru construcții, modul de folosință construcție comercială, cu numărul cadastral 6401307.165, situat în mun. Orhei, conform planului geometric al bunului imobil din 23.11.2017, elaborat de SCT Orhei la scara 1:500, aprobat de primar (se anexează).

3. Se declară proprietate publică din domeniul privat al mun.Orhei, terenul cu destinația pentru construcții, modul de folosință construcție comercială, cu suprafața de 0,0841 ha, cu numărul cadastral 6401307.165, situat în mun. Orhei.

4. Prezenta decizie servește drept temei pentru înregistrarea/modificarea înscrierilor în Registrul bunurilor imobile a Serviciului Cadastral Teritorial Orhei.

5. Sursa de acoperire a cheltuielilor pentru înregistrarea bunului imobil se determină din contul alocațiilor bugetare planificate în anul 2017 pentru lucrările ce țin de activitatea serviciului cadastral.

6. Controlul asupra executării prezentei decizii revine viceprimarului municipiului Orhei dnei Reghina APOSTOLOVA

Președintele ședinței

Evgheni PISOV

Contrasemnăt:  
Secretar al  
Consiliului municipal Orhei



Ala BURACOVSKI

# PLANUL GEOMETRIC

Anexă la decizia  
nr.12.7.1 din 24.11.2017

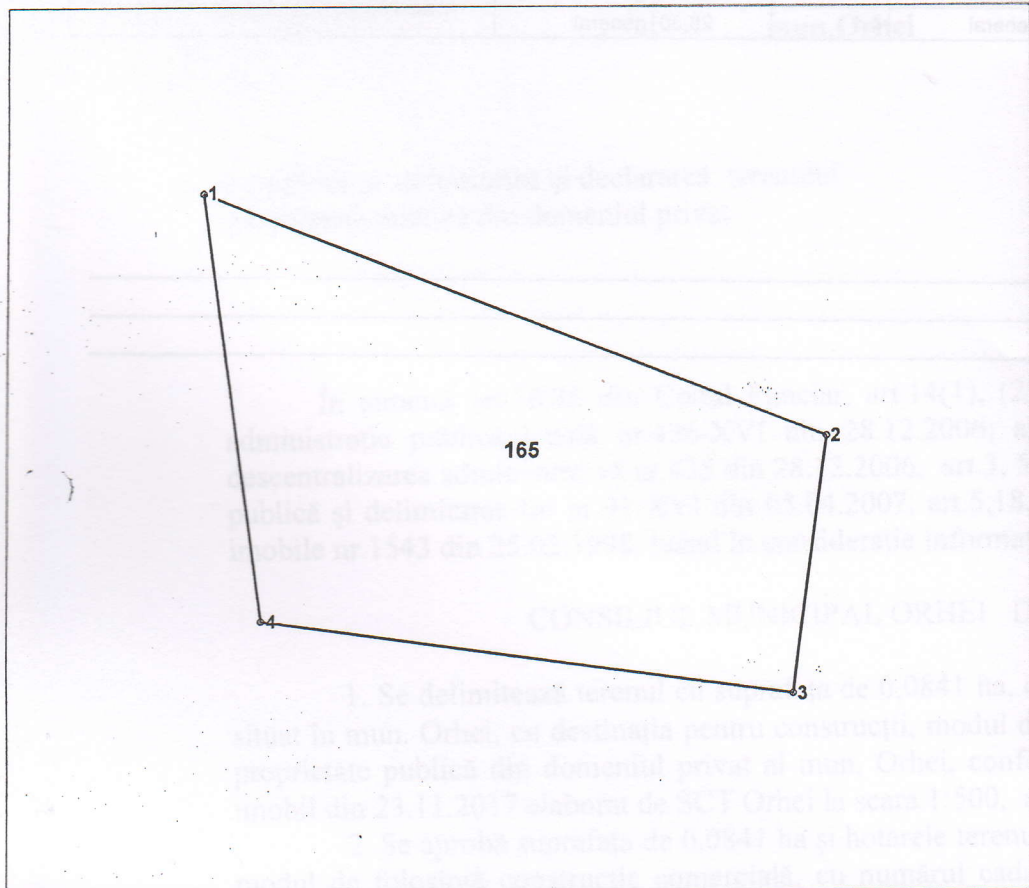
Numărul cadastral 6401307.165



Amplasamentul bunului



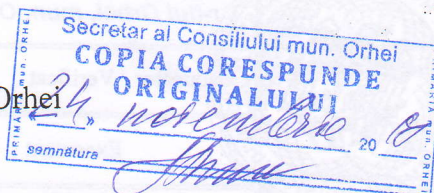
165 - numărul cadastral al terenului  
01 - numărul cadastral al clădirii



## Caracteristicile tehnice ale bunului imobil

Numar_cadastral	Tipul_bunului	Suprafata	Destinatia	Mod_de_folosinta
6401307.165	Teren	0.0841 ha	Pentru construcții	Construcție comerciala

Secretar al Consiliului municipal Orhei



Ala BURACOVSKI

Executor *E. I. Bulian*

Numărul cadastral: 6401307.165

Catalogul de coordonate si parametrii hotarului.

Punct	X_	Y_	Tipul_punct	Hotar	Distanța	Tipul_hotar	Adiacenti
1	231 449,0282	248 835,0086	general	1-2	43,84	general	
2	231 489,8886	248 819,1326	general	2-3	17,00	general	
3	231 487,6764	248 802,2772	general	3-4	35,14	general	
4	231 452,8492	248 806,9678	general	4-1	28,30	general	

Mențiuni:

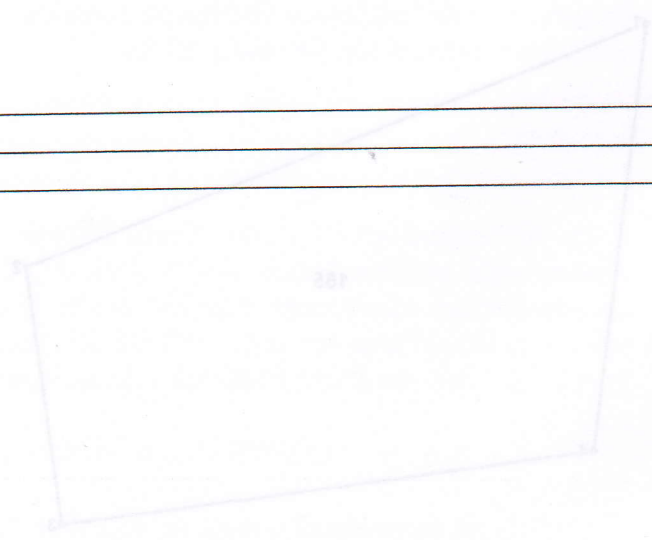
---



---



---



<b>COORDONAT</b>		<b>I.P. "AGENTIA SERVICII PUBLICE"</b>	
Conducătorul Autorității Publice competente		<b>SERVICIUL CADASTRAL TERITORIAL ORHEI</b>	
Ilan Sor	Orhei, mun. Orhei		
Reprezentantul Autorității Publice	Conducător / Verificat	(semnătura, stampila)	<b>Stavila N.</b> (numele, prenumele)
Gudima Feodora	Executant	(semnătura)	<b>Condrea D.</b> (numele, prenumele)
Specialistul în reglementarea regimului funciar rațional	Data elaborării: <b>23-11-2017</b> (data inspecției în teren)	Sistem de coordonate: <b>MoldRef99</b>	Scara: <b>1:500</b>
Troinovschi Efim			