



08.12.2017

DECIZIE

13.10.2

nr. _____

mun.Orhei

Cu privire la declararea terenului
proprietate publică din domeniul privat

În temeiul art.320, art.321 din Codul Civil al Republicii Moldova, art.3(2), 14(1), (2) litera b), (3), 74(4), 76(1) ale Legii privind administrația publică locală nr.436-XVI din 28.12.2006, art.5, 28 ale Legii cadastrului bunurilor imobile nr. 1543 din 25.02.1998, art.9(1), (2), art.9(3) litera a) ale Legii privind administrarea și deetimizarea proprietății publice nr.121 din 04.05.2007; art.4 litera (g) din Legea privind descentralizarea administrativă nr.435 din 28.12.2006, art.1, art.5(3), art.8 ale Legii privind terenurile proprietate publică și delimitarea lor nr. 91-XVI din 05.04.2007,

CONSILIUL MUNICIPAL ORHEI DECIDE :

1. Se aprobă suprafața de 0,0787 ha și hotarele terenului din str. Nicolae Bălcescu 10, conform planului geometric din data 06.11.2017, elaborat la scara 1:500, cod cadastral 6401410174, coordonat de primar (se anexează).
2. Se declară proprietate publică din domeniul privat al unității administrativ teritoriale Orhei, teren cu destinația pentru construcții, din str. Nicolae Bălcescu 10, cod cadastral 6401410174, cu suprafața de 0,0787 ha.
3. Prezenta decizie servește drept temei pentru înregistrarea și/sau modificarea înscrierilor în Registrul bunurilor imobile a Serviciului Cadastral Teritorial Orhei.
4. Sursa de acoperire a cheltuielilor pentru înregistrarea bunului imobil se determină din contul alocațiilor bugetare planificate în anul 2017 pentru lucrările ce țin de activitatea serviciului funciar.
5. Controlul asupra executării prezentei decizii revine viceprimarului municipiului Orhei dna Reghina APOSTOLOVA.

Președintele ședinței

Contrasemnat:
Secretar al
Consiliului municipal Orhei



Evgheni PISOV

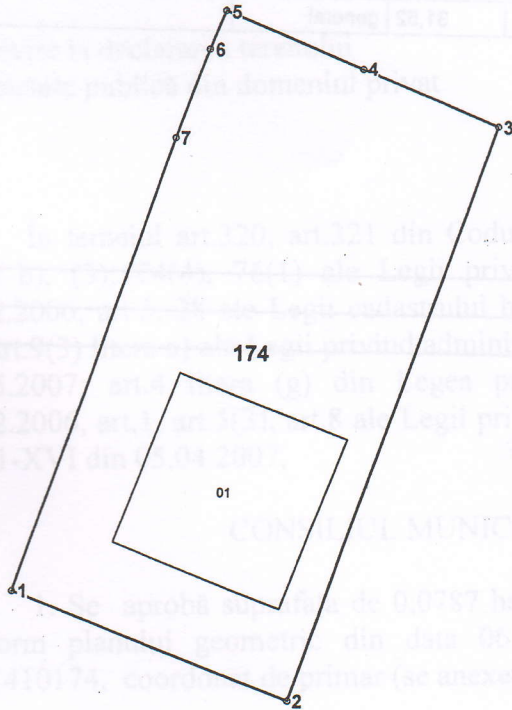
Ala BURACOVSKI




Anexa la decizia
nr. 13.10.2 din 08.12.2017

PLANUL GEOMETRIC

Numărul cadastral 6401410.174



Amplasamentul bunului

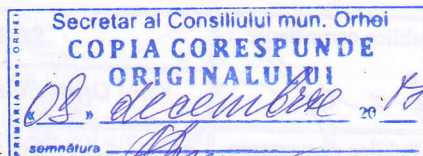


174 - numărul cadastral al terenului
01 - numărul cadastral al clădirii

Caracteristicile tehnice ale bunului imobil

Numar_cadastral	Tipul_bunului	Suprafata	Destinatia	Mod_de_folosinta
6401410.174	Teren	0.0787 ha	Pentru construcții	Casa de locuit individuala
6401410.174.01	construcție	141.6 m.p.		Casa de locuit individuala

Secretar al Consiliului municipal Orhei



Ala BURACOVSKI

Numărul cadastral: 6401410.174

Catalogul de coordonate si parametrii hotarului.

Punct	X_	Y_	Tipul_punct	Hotar	Distanta	Tipul_hotar	Adiacenti
1	231 592,8920	244 734,7200	general	1-2	19,52	general	
2	231 611,0830	244 727,6276	general	2-3	40,00	general	
3	231 624,4730	244 765,3200	general	3-4	9,60	general	
4	231 615,6232	244 769,0408	general	4-5	9,75	general	
5	231 606,6352	244 772,8196	general	5-6	2,75	general	
6	231 605,5696	244 770,2846	general	6-7	6,24	general	
7	231 603,3512	244 764,4522	general	7-1	31,52	general	

Mențiuni:



CONDONAT		I.P. "AGENCIA SERVICIILOR PUBLICE"	
Conducătorul Autorității Publice competente		SERVICIUL CADASTRAL TERITORIAL ORHEI	
Ilan Sor	<i>[Signature]</i>	r-nul Orhei, mun. Orhei, str. Nicolae Bălcescu nr. 10	
Reprezentantul Autorității Publice competente	Conducător / Verificat	<i>[Signature]</i>	N.Stavila <small>(numele, prenumele)</small>
Gudima Feodora	Executant	<i>[Signature]</i>	D.Condrea <small>(numele, prenumele)</small>
Titularul de drepturi Primaria mun. Orhei	Data elaborării: 06-11-2017 <small>(data inspecției în teren)</small>	Sistem de coordonate: MoldRef99	Scara: 1:500