



DECIZIE

08.12.2017

13.10.3

nr. _____

mun.Orhei

Cu privire la declararea terenului
proprietate publică din domeniul privat

În temeiul art.320, art.321 din Codul Civil al Republicii Moldova, art.3(2), 14(1), (2) litera b), (3), 74(4), 76(1) ale Legii privind administrația publică locală nr.436-XVI din 28.12.2006, art.5, 28 ale Legii cadastrului bunurilor imobile nr. 1543 din 25.02.1998, art.9(1), (2), art.9(3) litera a) ale Legii privind administrarea și deetatizarea proprietății publice nr.121 din 04.05.2007; art.4 litera (g) din Legea privind descentralizarea administrativă nr.435 din 28.12.2006, art.1, art.5(3), art.8 ale Legii privind terenurile proprietate publică și delimitarea lor nr. 91-XVI din 05.04.2007,

CONSILIUL MUNICIPAL ORHEI DECIDE :

1. Se aprobă suprafața de 0,0811 ha și hotarele terenului din str. Nicolae Bălcescu 8, conform planului cadastral al bunului imobil din data 13.11.2017, elaborat la scara 1: 400, cod cadastral 6401410175 (se anexează).
2. Se declară proprietate publică din domeniul privat al unității administrativ teritoriale Orhei, teren cu destinația pentru construcții, din str. Nicolae Bălcescu 8, cod cadastral 6401410175, cu suprafața de 0,0811 ha.
3. Prezenta decizie servește drept temei pentru înregistrarea și/sau modificarea înscrierilor în Registrul bunurilor imobile a Serviciului Cadastral Teritorial Orhei.
4. Sursa de acoperire a cheltuielilor pentru înregistrarea bunului imobil se determină din contul alocațiilor bugetare planificate în anul 2017 pentru lucrările ce țin de activitatea serviciului funciar.
5. Controlul asupra executării prezentei decizii revine viceprimarului municipiului Orhei dna Reghina APOSTOLOVA.

Președintele ședinței

Contrasemnat:
Secretar al
Consiliului municipal Orhei



Evgheeni PISOV


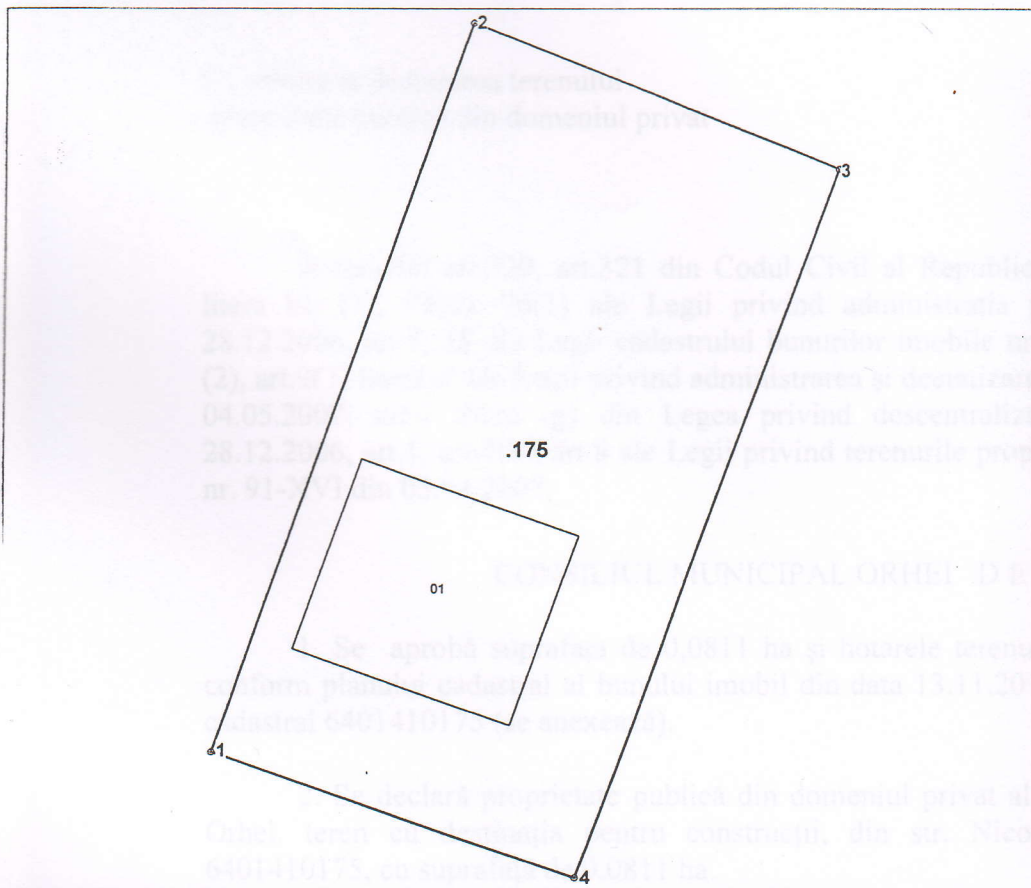
Ala BURACOVSKI

PLANUL CADASTRAL AL BUNULUI IMOBIL



Număr cadastral 6401410.175

Adresa bunului imobil: str. Nicolae Bălcescu nr. 8, mun. Orhei, r-nul Orhei



Scara tiparului: 1:400

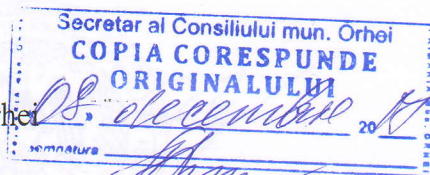
Caracteristicile tehnice generale ale bunului imobil

Nr	Tipul_bunului	Mod_de_folosinta	Suprafata
6401410.175	Teren	pentru constructie	0.0811 ha
6401410.175.01	constructie	casa de locuit individuala	126.1 m.p.

Punctele de cotitură ale hotarului terenului sunt preluate din planul cadastral (baza de date grafică).

Hotarul	Distanța	Tipul_hotarului
1-2	40,67	general
2-3	20,50	general
3-4	39,72	general
1-1	19,87	general

Secretar al Consiliului municipal Orhei



Ala BURACOVSKI

Data perfectării: 13.11.2017

Executant: Stavila D
(numele, prenumele, semnatura)

Verificat/Conducătorul întreprinderii: Stavila N.
(numele, prenumele, semnatura, L.S.)

