



08.12.2017

DECIZIE

13.9.4

nr. _____

mun.Orhei

Cu privire la modificarea deciziei
Consiliului municipal Orhei
nr. 7.6.5 din 11.08.2017

În temeiul art.14 al Legii privind administrația publică locală nr.436-XVI din 28.12.2006, art.59 al Legii privind actele normative ale Guvernului și ale altor autorități ale administrației publice centrale și locale nr.317-XV din 18.07.2003, Legea privind terenurile proprietate publică și delimitarea lor nr.91-XVI din 05.04.2007, luând în considerație Dosarul tehnic, Actualizarea planului cadastral al terenului din str. Bulgară 24, eliberat de SCT Orhei,

CONSILIUL MUNICIPAL ORHEI DECIDE :

1. Se modifică decizia Consiliului municipal Orhei nr.7.6.5 din 11.08.2017 „Cu privire la declararea terenului proprietate publică din domeniul privat” și anume în punctele 1 și 2 ale deciziei nominalizate sintagma „suprafața de 0,0631 ha, conform planului geometric din data 25.05.2017, cod cadastral 6401411476” se substituie cu sintagma „suprafața de 0.0600 ha, conform planului geometric din data 29.11.2017 cod cadastral 6401411476” (se anexează).

2. Controlul asupra executării prezentei decizii revine viceprimarului municipiului Orhei dna Reghina APOSTOLOVA.

Președintele ședinței

Evgheni PISOV

Contrasemnat:
Secretar al
Consiliului municipal Orhei



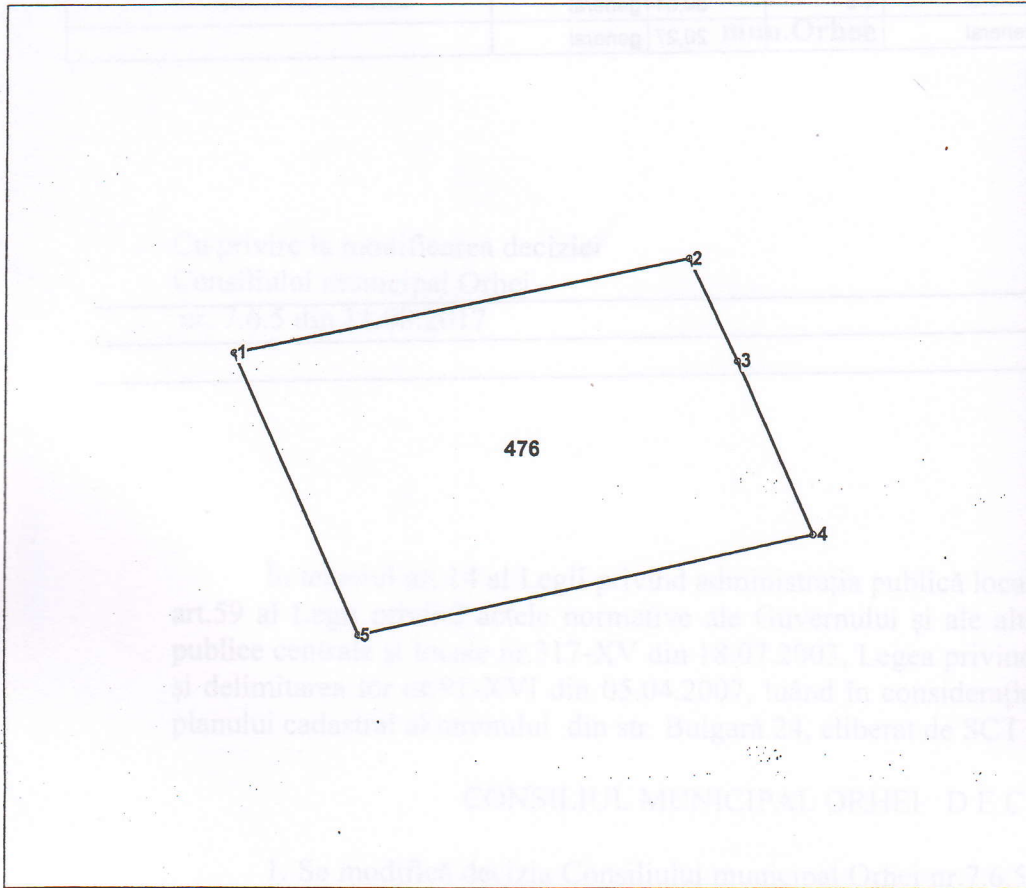
Ala BURACOVSKI



Apexa la decizia nr. 9.4 din 18.12.2017

PLANUL GEOMETRIC

Numărul cadastral 6401411.476



Amplasamentul bunului



476 - numarul cadastral al terenului
01 - numarul cadastral al cladirii

Caracteristicile tehnice ale bunului imobil

Numar_cadastral	Tipul_bunului	Suprafata	Destinatia	Mod_de_folosinta
6401411.476	Teren	0.06 ha	Lot pomicol	Lot pomicol

Secretar al Consiliului municipal Orhei

Secretar al Consiliului mun. Orhei
COPIA CORESPUNDE ORIGINALULUI
18, decembrie 2017
semnatura

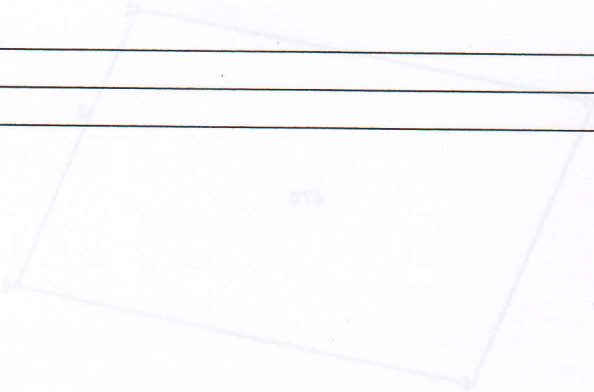
Ala BURACOVSKI

Numărul cadastral: 6401411.476


Catalogul de coordonate si parametrii hotarului.

Punct	X_	Y_	Tipul_punct	Hotar	Distanta	Tipul_hotar	Adiacenti
1	232 473,3310	244 514,9650	general	1-2	30,53	general	
2	232 503,2450	244 521,0700	general	2-3	7,40	general	
3	232 506,4470	244 514,3940	general	3-4	12,39	general	
4	232 511,3084	244 502,9994	general	4-5	30,51	general	
5	232 481,5150	244 496,4250	general	5-1	20,27	general	

Mențiuni:



Mod de folosinta	Destinatia	Suprafata	Tipul punctului	Numar cadastral
La pomina	La pomina	0 00 m ²	La pomina	6401411.476



COORDONATE		I.P. "AGENTIA SERVICII PUBLICE"	
Conducătorul Autorității Publice Competente		SERVICIUL CADASTRAL TERITORIAL ORHEI	
✓ Ilan Sor	Primarul Municipality Orhei	Orhei, mun. Orhei, str. la Bulgara nr. 24	
Reprezentantul Autorității Publice Competente	Conducător / Verificat	<i>[Signature]</i> (semnătura, stampila)	Stavila N. (numele, prenumele)
Gudima Feodora	Executant	<i>[Signature]</i> (semnătura)	Condrea D. (numele, prenumele)
✓ Titularul de drepturi	Data elaborării:	Sistem de coordonate:	Scara:
Primaria mun. Orhei	29-11-2017 (data inspecției în teren)	MoldRef99	1:500