

Republica Moldova

CONSILIUL  
MUNICIPAL ORHEI



Республика Молдова

СОВЕТ  
МУНИЦИПИЯ ОРХЕЙ

DECIZIE

26.12.2018

14.11.1

nr. \_\_\_\_\_

mun. Orhei

Cu privire la declararea terenului  
proprietate publică din domeniul privat

În temeiul art.3(2), 14(1), (2) litera b), (3), 74(4), 76(1) ale Legii privind administrația publică locală nr. 436-XVI din 28.12.2006; art.5, 28 ale Legii cadastrului bunurilor imobile nr.1543 din 25.02.1998; art.9(1), (2), art.9(3) litera a) ale Legii privind administrarea și deetimizarea proprietății publice nr.121 din 04.05.2007; art.320, art.321 din Codul Civil al Republicii Moldova; art.4 lit.(g) al Legii privind descentralizarea administrativă nr.435 din 28.12.2006; Legea privind delimitarea proprietății publice nr.29 din 05.04.2018,

CONSILIUL MUNICIPAL ORHEI DECIDE :

1. Se aprobă suprafața de 0,0601 ha și hotarele terenului situat în str-la 6 Ion Inculeț nr.11, conform planului geometric din data 07.11.2018, elaborat la scara 1: 500, cod cadastral 6401410097 coordonat de primar (se anexează).
2. Se declară proprietate publică din domeniul privat al unității administrativ teritoriale Orhei, teren cu destinația pentru construcții, situat în str-la 6 Ion Inculeț nr.11, cod cadastral 6401410097, cu suprafața de 0,0601 ha.
3. Prezenta decizie servește drept temei pentru înregistrarea și/sau modificarea înscrierilor în Registrul bunurilor imobile a Serviciului Cadastral Teritorial Orhei.
4. Sursa de acoperire a cheltuielilor pentru înregistrarea bunului imobil se determină din contul alocațiilor bugetare planificate în anul 2018 pentru lucrările ce țin de activitatea serviciului funciar.
5. Prezenta decizie intră în vigoare la data includerii acesteia în Registrul de stat al actelor locale.
6. Controlul asupra executării prezentei decizii revine viceprimarului municipiului Orhei dna Reghina APOSTOLOVA.

Președintele ședinței

Semnat la data de

31.12.2018

Contrasemnat:

Secretar al

Consiliului municipal Orhei



Evgheni PISOV

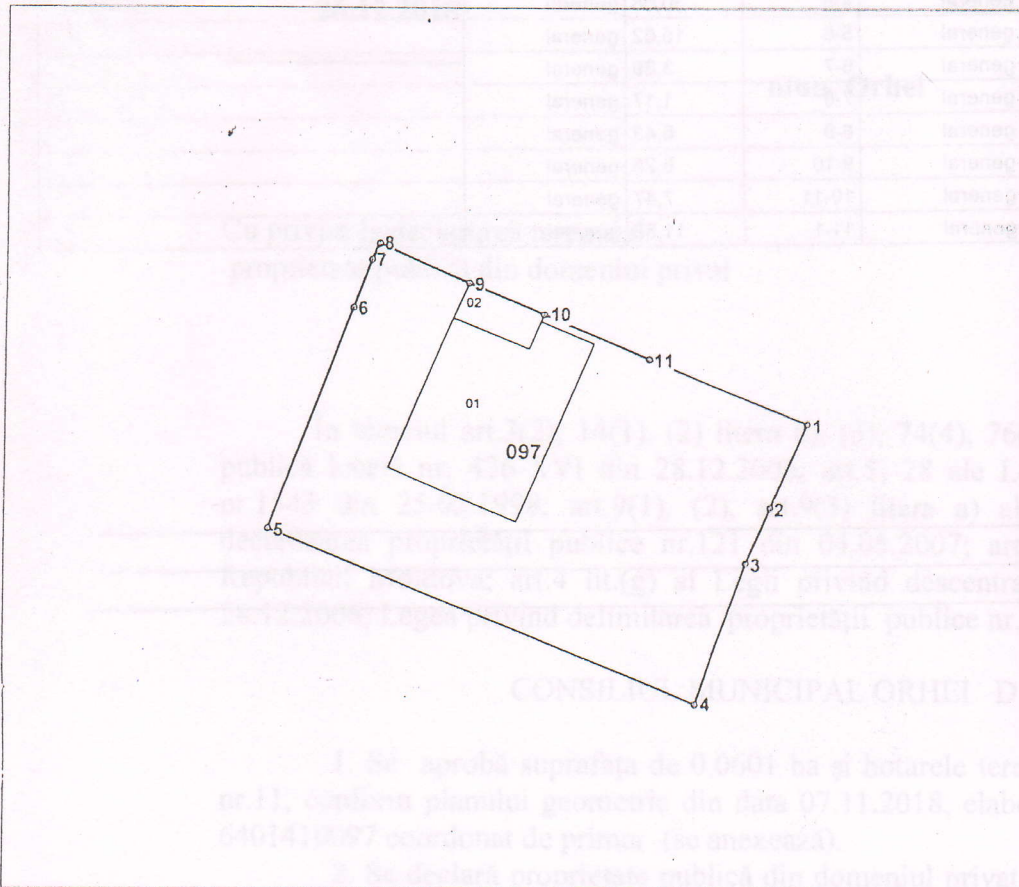
Ala BURACOVSKI

# PLANUL GEOMETRIC



Anexă la decizia nr. 14.11.1 din 26.12.2018

Numărul cadastral 6401410.097



Amplasamentul bunului

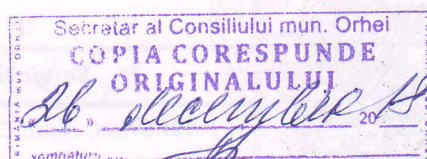


097 - numărul cadastral al terenului  
01 - numărul cadastral al clădirii

## Caracteristicile tehnice ale bunului imobil

Numar_cadastral	Tipul_bunului	Suprafata	Destinatia	Mod_de_folosinta
6401410.097	Teren	0.0601 ha	Pentru construcții	Pentru construcții
6401410.097.01	construcție	104.7 m.p.		Casa de locuit individuala
6401410.097.02	construcție	13.1 m.p.		Construcție accesorie (garaj)

Secretar al Consiliului municipal Orhei



Ala BURACOVSKI

Numărul cadastral: 6401410.097

**Catalogul de coordonate si parametrii hotarului.**

Punct	X_	Y_	Tipul_punct	Hotar	Distanta	Tipul_hotar	Adiacenti
1	231.454,3306	244.963,3292	general	1-2	6,07	general	
2	231.451,8930	244.957,7730	general	2-3	3,95	general	
3	231.450,3050	244.954,1580	general	3-4	9,87	general	
4	231.446,9020	244.944,8940	general	4-5	30,08	general	
5	231.419,0720	244.956,3140	general	5-6	15,62	general	
6	231.424,5290	244.970,9500	general	6-7	3,39	general	
7	231.425,7280	244.974,1250	general	7-8	1,17	general	
8	231.426,2010	244.975,1930	general	8-9	6,43	general	
9	231.432,0880	244.972,5960	general	9-10	5,25	general	
10	231.436,9156	244.970,5332	general	10-11	7,47	general	
11	231.443,7840	244.967,5960	general	11-1	11,38	general	

**Mențiuni:**


---



---



---



<b>COORDONATE</b>		<b>IP "Agenția Servicii Publice"</b>	
Conducătorul Autorității Publice Competente		<b>Serviciul cadastral teritorial Orhei</b>	
Ilan Sor <i>[Signature]</i>		<b>r-nul Orhei, mun. Orhei, str-la 6 Ion Inculeț nr. 11</b>	
Reprezentantul Autorității Publice competente	Conducător / Verificat	<i>[Signature]</i>	<b>N.Stavila</b> <small>(numele, prenumele)</small>
F.Gudima <i>[Signature]</i>	Executant	<i>[Signature]</i>	<b>I.Bunici</b> <small>(numele, prenumele)</small>
Titularul de drepturi	Data elaborării:	Sistem de coordonate:	Scara:
<b>Primaria mun.Orhei</b> <i>[Signature]</i>	<b>07.11.2018</b> <small>(data inspecției în teren)</small>	<b>MoldRef99</b>	<b>1:500</b>