



DECIZIE

08.04.2019

4.7.5

nr. \_\_\_\_\_

mun. Orhei

Cu privire la declararea terenului  
proprietate publică din domeniul privat

În temeiul art.3(2), 14(1), (2) litera b), (3), 20, 74(4), 76(1) ale Legii privind administrația publică locală nr.436-XVI din 28.12.2006; art. 5, 20, 28 ale Legii cadastrului bunurilor imobile nr.1543 din 25.02.1998; art.9(1),(2), art.9(3) litera a) ale Legii privind administrarea și dețatizarea proprietății publice nr.121 din 04.05.2007; art.320 și 321 din Codul Civil al Republicii Moldova; art.4 litera (g) al Legii privind descentralizarea administrativă nr.435 din 28.12.2006; Legea privind delimitarea proprietății publice nr.29 din 05.04.2018,

CONSILIUL MUNICIPAL ORHEI DECIDE:

1.Se aprobă suprafața de 0,0689 ha și hotarele terenului situat în str. Decebal 10, conform planului geometric din data 23.11.2018, elaborat la scara 1: 300, numărul cadastral 6401407094, coordonat de primar (se anexează).

2.Se declară proprietate publică din domeniul privat al unității administrativ teritoriale Orhei, teren cu destinația pentru construcții, situat în str. Decebal 10, numărul cadastral 6401407094, cu suprafața de 0,0689 ha.

3.Prezentă decizie servește drept temei pentru înregistrarea și/sau modificarea înscrierilor în Registrul bunurilor imobile a Serviciului Cadastral Teritorial Orhei.

4.Sursa de acoperire a cheltuielilor pentru înregistrarea bunului imobil se determină din contul alocațiilor bugetare planificate în anul 2019 pentru lucrările ce țin de activitatea serviciului funciar.

5.Prezentă decizie intră în vigoare la data includerii acesteia în Registrul de stat al actelor locale.

6.Controlul asupra executării prezentei decizii revine viceprimarului municipiului Orhei conform domeniului de competență.

Președintele ședinței

Semnat la data de

08.04.2019

Contrasemnat:

Secretar al

Consiliului municipal Orhei



Evgheni PISOV

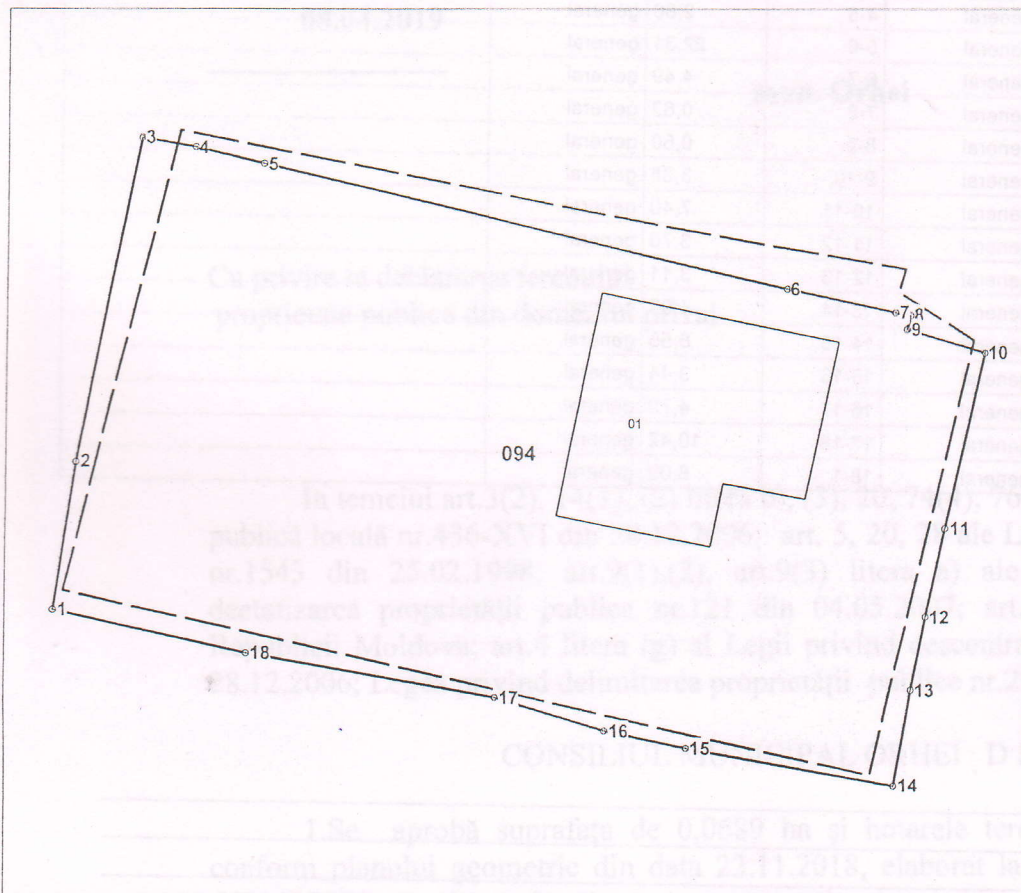
Ala BURACOVSKI



Anexă la decizia  
nr.4.7.5 din 08.04.2019

# PLANUL GEOMETRIC

Numărul cadastral 6401407.094




Amplasamentul bunului




094 - numărul cadastral al terenului  
01 - numărul cadastral al clădirii

## Caracteristicile tehnice ale bunului imobil

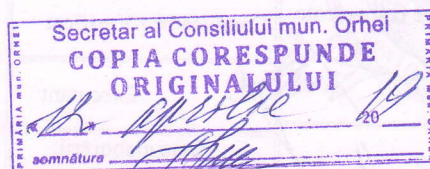
Numar_cadastral	Tipul_bunului	Suprafata	Destinatia	Mod_de_folosinta
6401407.094	Teren	0.0689 ha	Pentru construcții	Pentru construcții
6401407.094.01	construcție	83 m.p.		Casa de locuit individuala



Hotarul terenului cu suprafața de  $S=0,0674$  (masurat masiv) ha conform:  
Legea nr.981-XIV din 10.05.2000.



Hotarul terenului conform măsurărilor efectuate în cadrul actualizării  
planului cadastral/geometric cu suprafața de  $S=0,0689$  ha.



Secretar al Consiliului municipal Orhei

Ala BURACOVSKI

Numărul cadastral: 6401407.094

Catalogul de coordonate si parametrii hotarului.

Punct	X_	Y_	Tipul_punct	Hotar	Distanta	Tipul_hotar	Adiacenti
1	230 807,0560	245 568,2440	general	1-2	6,13	general	
2	230 807,9350	245 574,3150	general	2-3	13,57	general	
3	230 810,5430	245 587,6370	general	3-4	2,18	general	
4	230 812,6880	245 587,2630	general	4-5	2,86	general	
5	230 815,4680	245 586,5940	general	5-6	22,31	general	
6	230 837,1760	245 581,4470	general	6-7	4,49	general	
7	230 841,5610	245 580,4710	general	7-8	0,63	general	
8	230 842,1810	245 580,3580	general	8-9	0,60	general	
9	230 842,0400	245 579,7770	general	9-10	3,38	general	
10	230 845,2780	245 578,8070	general	10-11	7,40	general	
11	230 843,6310	245 571,5890	general	11-12	3,70	general	
12	230 842,8410	245 567,9700	general	12-13	3,11	general	
13	230 842,2392	245 564,9230	general	13-14	4,05	general	
14	230 841,4890	245 560,9430	general	14-15	8,55	general	
15	230 833,0870	245 562,5268	general	15-16	3,44	general	
16	230 829,7240	245 563,2480	general	16-17	4,79	general	
17	230 825,1310	245 564,6160	general	17-18	10,42	general	
18	230 814,8740	245 566,4410	general	18-1	8,02	general	

Mențiuni:

---



---



---

<b>COORDONAT</b>		<b>IP "Agenția Servicii Publice"</b>	
Conducătorul Autorității Publice competente <i>Primăria mun. Orhei</i> <i>Șor Ilan</i>		<b>Serviciul cadastral teritorial Orhei</b>	
		<i>r-nul Orhei, mun. Orhei, str. Decebal nr. 10</i>	
Reprezentantul Autorității Publice competente <i>Inginerul cadastral</i> <i>Primăriei mun. Orhei</i> <i>Gudima Feodora</i>		Conducător / Verificat	<i>Stăvilă Nicolae</i> <small>(numele, prenumele)</small>
		Executant	<i>Tihon Sergiu</i> <small>(numele, prenumele)</small>
Titularul de drepturi <i>Primăria mun. Orhei</i>		Data elaborării: <b>23.11.2018</b> <small>(data inspecției în teren)</small>	Sistem de coordonate: <b>MoldRef99</b>
			Scara: <b>1:300</b>