



DECIZIE

22.06.2018

5.15

nr. _____

mun. Orhei

Cu privire la delimitarea și declararea terenului
proprietate publică domeniu public

În temeiul art.9 și 45 din Codul Funciar, art.14(1), (2) litera b), (3), 74, 75 ale Legii privind administrația publică locală nr.436-XVI din 28.12.2006; art.4(1) litera g) al Legii privind descentralizarea administrativă nr.435 din 28.12.2006, art.11, 21, 22 din Legea privind delimitarea proprietății publice nr.29 din 05.04.2018, art.5, 25, 56 ale Legii cadastrului bunurilor imobile nr.1543 din 25.02.1998, luând în considerație materialele de delimitare selectivă a terenului proprietate publică a municipiului Orhei elaborate de Serviciul Cadastral Teritorial Orhei la 15.05.2018 și informația prezentată de viceprimar,

CONSILIUL MUNICIPAL ORHEI DECIDE:

1. Se delimitează terenul proprietate publică domeniul public al mun. Orhei, cu suprafața de 1,2639 ha, număr cadastral 6401105.090, amplasat în mun. Orhei, destinația zone verzi, cu modul de folosință pentru construcții, conform planului geometric al bunului imobil din 15.05.2018 elaborat de SCT Orhei la scara 1:3500, coordonat de primar (se anexează).

2. Se aprobă suprafața de 1,2639 ha și hotarele terenului cu destinația zone verzi, cu modul de folosință pentru construcții, număr cadastral 6401105.090, amplasat în mun. Orhei, conform planului geometric al bunului imobil din 15.05.2018, elaborat de SCT Orhei la scara 1:3500, coordonat de primar, delimitat în pct.1 al prezentei decizii.


3. Se declară proprietate publică domeniul public al mun. Orhei, terenul cu destinația zone verzi, cu modul de folosință pentru construcții, amplasat în mun. Orhei, cu suprafața de 1,2639 ha, număr cadastral 6401105.090.

4. Prezenta decizie servește drept temei pentru înregistrarea/modificarea înscrierilor în Registrul bunurilor imobile a Serviciului Cadastral Teritorial Orhei.

5. Sursa de acoperire a cheltuielilor pentru înregistrarea bunului imobil se determină din contul alocațiilor bugetare planificate în anul 2018 pentru lucrările ce țin de activitatea serviciului cadastral.

6. Controlul asupra executării prezentei decizii revine viceprimarului municipiului Orhei dnei Reghina APOSTOLOVA.

Președintele ședinței
Contrasemnat:
Secretar al
Consiliului municipal Orhei



Evgheni PISOV

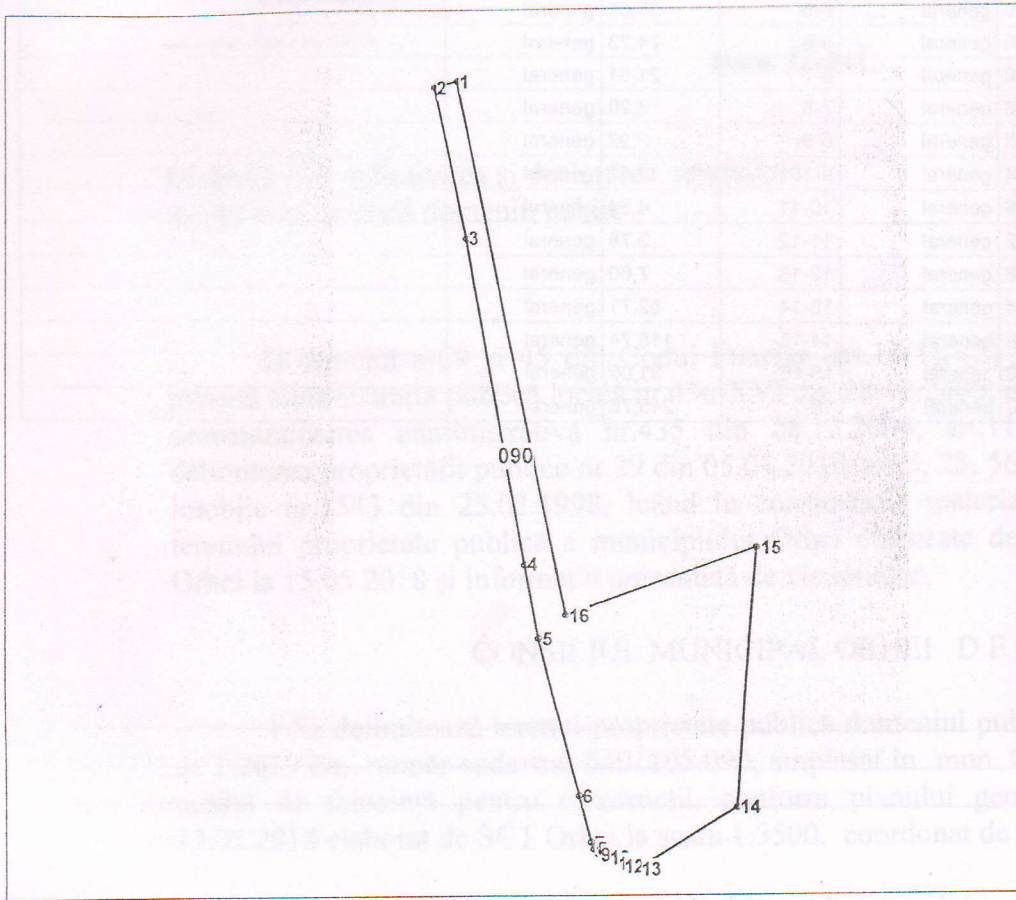
Ala BURACOVSKI

PLANUL GEOMETRIC



Anexă la decizia nr.5.15 din 22.06.2018

Numărul cadastral 6401105.090



Amplasamentul bunului

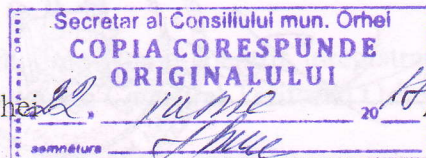


090 - numărul cadastral al terenului
01 - numărul cadastral al clădirii

Caracteristicile tehnice ale bunului imobil

Numar_cadastral	Tipul_bunului	Suprafata	Destinatia	Mod_de_folosinta
6401105.090	Teren	1.2639 ha	Amenajat	Amenajat

Secretar al Consiliului municipal Orhei



Ala BURACOVSKI


Numărul cadastral: 6401105.090

Catalogul de coordonate si parametrii hotarului.

Punct	X_	Y_	Tipul_punct	Hotar	Distanța	Tipul_hotar	Adiacenti
1	232 241,7740	250 264,5694	general	1-2	10,68	general	
2	232 231,4238	250 261,9362	general	2-3	70,01	general	
3	232 245,6074	250 193,3830	general	3-4	149,46	general	
4	232 271,7734	250 046,2320	general	4-5	33,81	general	
5	232 277,8148	250 012,9660	general	5-6	74,23	general	
6	232 295,0786	249 940,7720	general	6-7	21,51	general	
7	232 300,3326	249 919,9096	general	7-8	3,20	general	
8	232 301,4090	249 916,8922	general	8-9	2,92	general	
9	232 303,4310	249 914,7894	general	9-10	3,57	general	
10	232 306,3034	249 912,6766	general	10-11	4,34	general	
11	232 310,2414	249 910,8422	general	11-12	3,78	general	
12	232 313,8488	249 909,7098	general	12-13	7,60	general	
13	232 321,1930	249 907,7524	general	13-14	52,71	general	
14	232 366,1806	249 935,2286	general	14-15	118,74	general	
15	232 375,8842	250 053,5700	general	15-16	91,00	general	
16	232 289,9676	250 023,5810	general	16-1	245,76	general	

Mențiuni:

Agentia "Apele Moldovei"



COORDONATOR		IP - Agenția Servicii Publice	
Conducătorul Autorității Publice Competente		Serviciul cadastral teritorial Orhei	
Ilan Sor		Orhei, mun. Orhei	
Reprezentantul Autorității Publice Competente		Conducător / Verificat	Stavila N. <small>(numele, prenumele)</small>
Gudima Feodora		Executant	Condrea D. <small>(numele, prenumele)</small>
Specialistul în reglementarea regimului funciar raional		Data elaborării: 15-05-2018 <small>(data inspecției în teren)</small>	Sistem de coordonate: MoldRef99
Curchi Mihail			Scara: 1:3500