



DECIZIE

11.08.2017

7.6.6

nr. _____

mun.Orhei
мун. Орхей

Cu privire la declararea terenului
proprietate publică din domeniul privat

În temeiul art.320, art.321 din Codul Civil al Republicii Moldova, art.3 (2), 14 (1), (2) b), (3), 74 (4), 76 (1) ale Legii privind administrația publică locală nr.436-XVI din 28.12.2006, art.5, 28 ale Legii cadastrului bunurilor imobile nr.1543 din 25.02.1998, art.9 (1), (2), art.9 (3) a) ale Legii privind administrarea și deținatizarea proprietății publice nr.121 din 04.05.2007; art.4, lit.(g) al Legii privind descentralizarea administrativă nr.435 din 28.12.2006, art.1, art.5 (3), art.8 ale Legii privind terenurile proprietate publică și delimitarea lor nr.91-XVI din 05.04.2007,

CONSILIUL MUNICIPAL ORHEI D E C I D E :

1. Se aprobă suprafața de 0,0027 ha și hotarele terenului din str. T. Ciobanu f/n, conform planului geometric al bunului imobil din data 23.04.2015, elaborat la scara 1: 500, cod cadastral 6401106235, aprobat de primar (se anexează).

2. Se declară proprietate publică din domeniul privat al unității administrativ teritoriale Orhei, teren cu destinația pentru construcții, din str. T. Ciobanu f/n, cod cadastral 64011062235, cu suprafața de 0,0027 ha.

3. Prezenta decizie servește drept temei pentru înregistrarea și/sau modificarea înscrierilor în Registrul bunurilor imobile a Oficiului Cadastral Teritorial Orhei.

4. Sursa de acoperire a cheltuielilor pentru înregistrarea bunului imobil se determină din contul alocațiilor bugetare planificate în anul 2017 pentru lucrările ce țin de activitatea serviciului funciar.

5. Controlul asupra executării prezentei decizii revine viceprimarului municipiului Orhei dna Reghina APOSTOLOVA.

Președintele ședinței

Contrasemnat:
Secretar al
Consiliului municipal Orhei



Evgheni PISOV

Ala BURACOVSKI

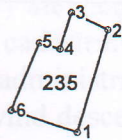
PLANUL GEOMETRIC
AL BUNULUI IMOBIL



Adresa bunului imobil: or. Orhei, r-nul Orhei



Amplasamentul bunului



Scara tiparului: 1:500

Caracteristicile tehnice generale ale bunului imobil

Numar_cadastral	Tipul_bunului	Mod_de_folosinta	Supr_terenului
6401106.235	Teren	pentru constructii	0.0027 ha

Adiacenții:

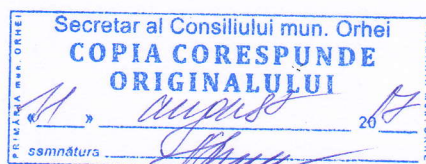
(segmentul de hotar - nr.cadastral și titularul de drepturi al terenului adiacent):



Anexa la decizia nr.7.6.6
din 11.08.2017

Contrasemnat:
Secretar al
Consiliului municipal Orhei

Secretar al Consiliului municipal Orhei



Ala BURACOVSKI

Sistemul de coordonate:

Catalogul de coordonate și parametrii hotarului:

Punctul	Coordonata_X	Coordonata_Y	Tipul_punctului	Hotarul	Distanța	Tipul_hotarului
1	230.840,3540	250.647,8080	general	1-2	7,00	general
2	230.842,3094	250.654,5294	general	2-3	2,63	general
3	230.839,9356	250.655,6686	general	3-4	2,50	general
4	230.839,2240	250.653,2720	general	4-5	1,40	general
5	230.837,8820	250.653,6706	general	5-6	4,78	general
6	230.836,0880	250.649,2400	general	6-1	4,50	general

Mențiuni:

Data elaborării planului geometric _____ 23.04.2015

(data ieșirii(inspectării) în

Executant _____


I. Bunici

(numele, prenumele, semnătura)

Verificat/Conducătorul întreprinderii: _____

N. Stavila

(numele, prenumele, semnătura)



Coordonat:

Specialistul în reglementarea regimului funciar _____

(semnătura, numele, prenumele, L.S.)

