



DECIZIE

11.08.2017

7.6.7

nr. _____

mun.Orhei

Cu privire la declararea terenului
proprietate publică din domeniul privat

În temeiul art.320, art.321 din Codul Civil al Republicii Moldova, art.3(2), 14(1), (2)b), (3), 74(4), 76(1) ale Legii privind administrația publică locală nr.436-XVI din 28.12.2006, art.5, 28 ale Legii cadastrului bunurilor imobile nr.1543 din 25.02.1998, art.9(1),(2), art.9(3) a) ale Legii privind administrarea și deetatizarea proprietății publice nr.121 din 04.05.2007; art.4 lit. (g) al Legii privind descentralizarea administrativă nr.435 din 28.12.2006, art.1, art.5(3), art.8 ale Legii privind terenurile proprietate publică și delimitarea lor nr.91-XVI din 05.04.2007,

CONSILIUL MUNICIPAL ORHEI DECIDE :

1. Se aprobă suprafața de 0,0022 ha și hotarele terenului din str. Valeriu Cupcea f/n, conform planului geometric al bunului imobil din data 03.11.2016, elaborat la scara 1: 100, cod cadastral 6401207097, aprobat de primar (se anexează).

2. Se declară proprietate publică din domeniul privat al unității administrativ teritoriale Orhei, teren cu destinația pentru construcții, din str.Valeriu Cupcea f/n, cod cadastral 6401207097, cu suprafața de 0,0022 ha.

3. Prezenta decizie servește drept temei pentru înregistrarea și/sau modificarea înscrierilor în Registrul bunurilor imobile a Oficiului Cadastral Teritorial Orhei.

4. Sursa de acoperire a cheltuielilor pentru înregistrarea bunului imobil se determină din contul alocațiilor bugetare planificate în anul 2017 pentru lucrările ce țin de activitatea serviciului funciar.

5. Controlul asupra executării prezentei decizii revine viceprimarului municipiului Orhei dna Reghina APOSTOLOVA.

Președintele ședinței



Evgheni PISOV

Contrasemnat:
Secretar al
Consiliului municipal Orhei

Ala BURACOVSKI

PLANUL GEOMETRIC
AL BUNULUI IMOBIL



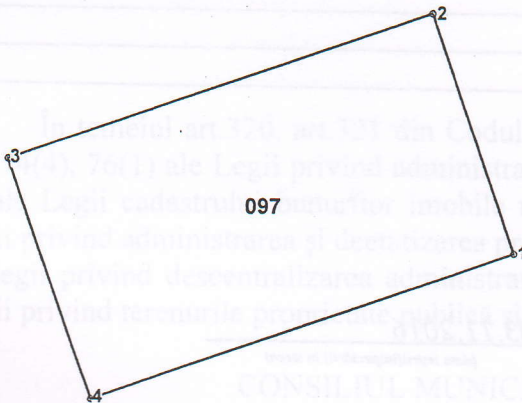
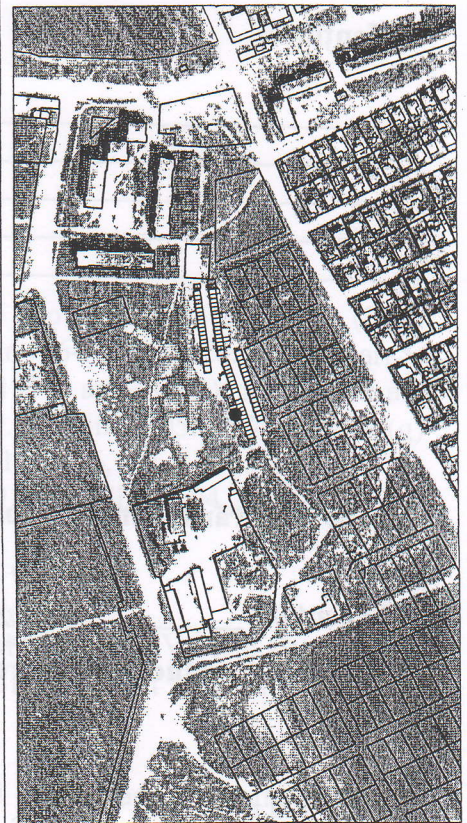
Șor Ilan

Primar al Orhei

Adresa bunului imobil: str. Valeriu Cupcea nr. _____, sect.Lupoanca, Orhei



Amplasamentul bunului



Scara tiparului: 1:100

Caracteristicile tehnice generale ale bunului imobil

Numar_cadastral	Tipul_bunului	Mod_de_folosinta	Supr_terenului
6401207.097	Teren	Pentru construcție	0.0022 ha

nu-i decl.



Anexa la decizia nr.7.6.7
din 14.08.2017

Adiacenții:

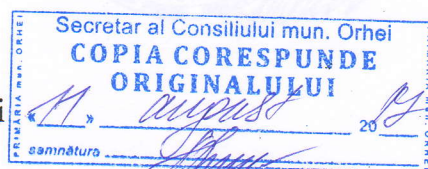
(segmentul de hotar - nr.cadastral și titularul de drepturi al terenului adiacent)

1-2,6401207071, Nu este înregistrat

1-2,6401207071.13, Nu este înregistrat

1-2,6401207071.12, Solcean Aurelia, Solcean Sergiu

Secretar al Consiliului municipal Orhei



Ala BURACOVSKI