

15.11.2022mun. Orhei  
мун. Орхейnr. 10.18**Cu privire la aprobarea suprafeței și declararea  
terenului proprietate publică domeniul privat**

În temeiul art.308, art.447, art.465, art.471, alin.(1), art.500 din Codul Civil nr.1107 din 06.06.2002; art.10, art.118-126 ale Codului Administrativ nr.116 din 19.07.2018; art.3 alin.(2), art.7, art.14 alin.(1), alin.(2) lit.b) și alin.(3), art.74 alin.(4), art.76 alin.(1) ale Legii privind administrația publică locală nr.436-XVI din 28.12.2006; art.4 lit.g) art.13 alin.(1) ale Legii privind descentralizarea administrativă nr.435 din 28.12.2006; art.14 alin.(1), art.18, art.19 alin.(1), art.25, art.26, art.28, alin.(1), lit.a) ale Legii cadastrului bunurilor imobile nr.1543 din 25.02.1998; art.9 al Legii privind administrarea și deținatizarea proprietății publice nr.121 din 04.05.2007; art.8-13, art.15 ale Legii privind transparența în procesul decizional nr.239 din 13.11.2008; art.2, art.4, art.6, art.12 alin.(2), art.16, art.22 ale Legii privind delimitarea proprietății publice nr.29 din 05.04.2018; luând în considerație adresarea cet. [REDACTED] nr.02/1-19-1290 din 04.08.2022, domiciliată în mun. [REDACTED] examinând nota informativă prezentată,

## CONSILIUL MUNICIPAL ORHEI DECIDE:

1. Se aprobă suprafața de 0,0593 ha și hotarele fixe a terenului situat în str. [REDACTED] conform planului geometric din data 28.09.2022, elaborat la scara 1:500, numărul cadastral [REDACTED] coordonat de primar (se anexează).
2. Se declară proprietate publică domeniul privat al unității administrativ teritoriale Orhei, teren cu destinația pentru construcții, situat în str. [REDACTED] numărul cadastral [REDACTED] cu suprafața de 0,0593 ha.
3. Prezenta decizie servește drept temei pentru înregistrarea și/sau modificarea înscrierilor în Registrul bunurilor imobile a Serviciului Cadastral Teritorial Orhei a ÎP "Agenția Servicii Publice".
4. Sursa de acoperire a cheltuielilor pentru înregistrarea bunului imobil se determină din contul alocațiilor bugetare planificate în anul 2022 pentru lucrările ce țin de activitatea serviciului funciar.
5. Prezenta decizie se comunică cet. [REDACTED] intră în vigoare la data includerii acestea în Registrul de stat al actelor locale și poate fi atacată la Judecătoria Orhei (adresa: mun. Orhei, str. Vasile Mahu 135) în termen de 30 zile din data comunicării beneficiarului în conformitate cu prevederile Codului Administrativ nr.116 din 19.07.2018.
6. Controlul asupra executării prezentei decizii revine viceprimarului mun. Orhei dna Cristina COJOCARI.

Președintele ședinței

Semnat la data de 20.11. 2022

Contrasemnat: Secretar al Consiliului municipal Orhei


  
Boris DARIEV

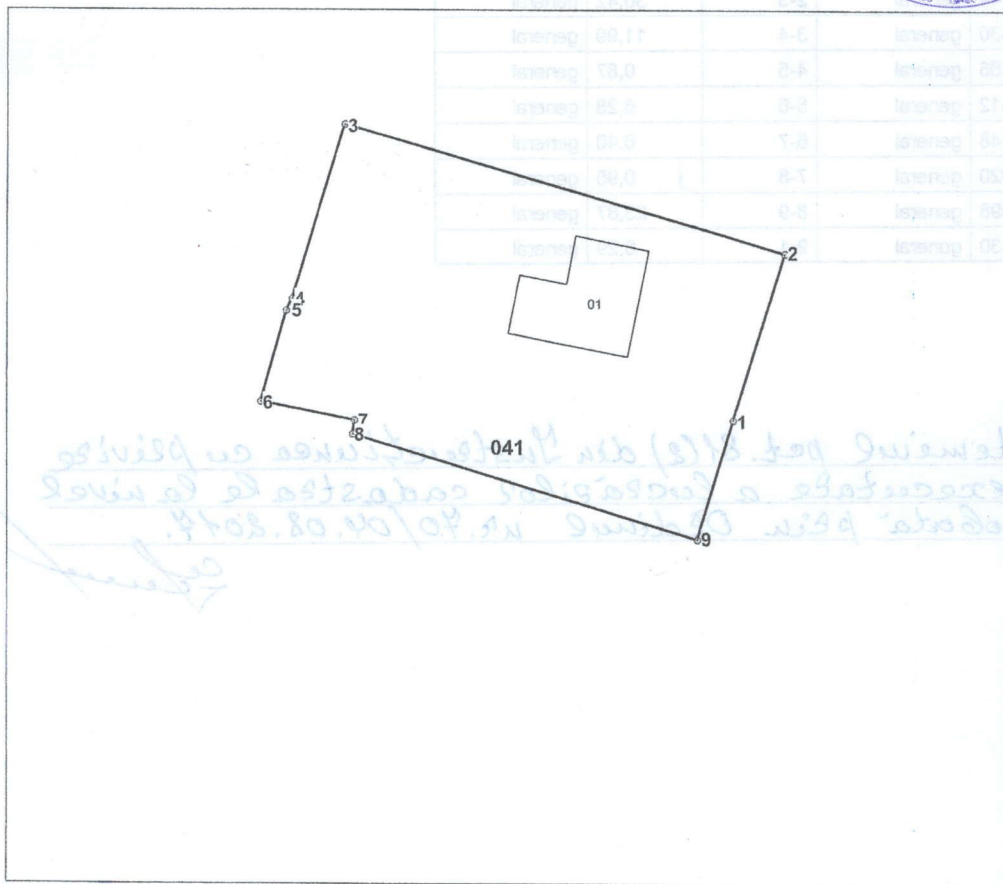
  
Grigore MÎRA



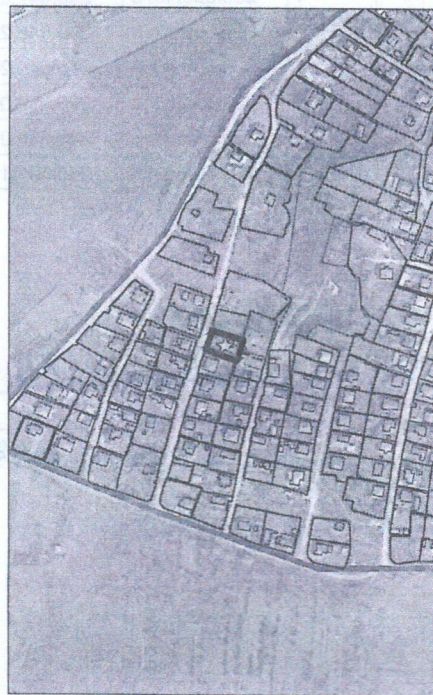
# PLANUL GEOMETRIC

Anexa la decizia  
Consiliului municipal Orhei  
nr. 1018 din 15.11.2022

Numărul cadastral \_\_\_\_\_




Amplasamentul bunului



041 - numarul cadastral al terenului  
01 - numarul cadastral al cladirii

## Caracteristicile tehnice ale bunului imobil

Numar_cadastral	Tipul_bunului	Suprafata	Destinatia	Mod_de_folosinta	Mentiuni
_____	Teren	0.0593 ha	Pentru construcții	Pentru construcții	
_____	Construcție	47.4 m.p.		Casa de locuit individuala	

 <b>COORDONAT</b> Consiliul Autorității Publice competente P. Verejan Reprezentant Autorității Publice competente F. Gudima Titularul de drepturi Primaria mun. Orhei	Agenția Servicii Publice SCT Orhei r-nul Orhei, mun. Orhei, str. _____		
	Conducător / Verificat Executant Data elaborării 28.09.2022 <small>(data inspecției în teren)</small>	(semnătură) _____ (semnătură) _____	N. Stavila <small>(numele, prenumele)</small> I. Bunici <small>(numele, prenumele)</small>
	Sistem de coordonate: MoldRef99	Scara: 1:500	

Parametrii hotarului vezi verso

Secretar al Consiliului municipal Orhei \_\_\_\_\_

Grigore MIRA Pagina 1 din 2



## Catalogul de coordonate

Numărul cadastral: [REDACTED]

Parametri hotarului

Punct	X_	Y_	Tipul_punct	Hotar	Distanța	Tipul_hotar
1	230.538,7860	245.639,0530	general	1-2	11,54	general
2	230.542,2126	245.650,0744	general	2-3	30,42	general
3	230.512,9928	245.658,5330	general	3-4	11,99	general
4	230.509,4970	245.647,0666	general	4-5	0,87	general
5	230.509,1278	245.646,2812	general	5-6	6,28	general
6	230.507,4056	245.640,2448	general	6-7	6,40	general
7	230.513,6842	245.639,0020	general	7-8	0,95	general
8	230.513,5808	245.638,0598	general	8-9	23,87	general
9	230.536,4190	245.631,1130	general	9-1	8,29	general


**Mențiuni:**

Coordonat în temeiul pct. 81(2) din Instrucțiunea cu privire la modul de executare a lucrărilor cadastrale la nivel de teren, aprobată prin Ordinul nr. 40/04.08.2014.

*[Signature]*

Caracteristicile tehnice ale bunului imobil

Număr cadastral	Tipul bunului	Suprafața	Destinația	Mod de folosință	Mențiuni
040140704/01	Construcție	157 m.p.	157 m.p.	Casă de locuit individuală	
040140704/01	Teren	0,0000 ha	0,0000 ha	Pentru construcții	




Agencia Serviciului Public Național de Cadastru și Planimetrie

SCT Orhei

Unitatea Cadastrală nr. 7

Str. D. Buiucă, nr. 1, Orhei, Rep. Moldova



Primăria Municipality Orhei

Titlu de drept

Execuție

Conducător Verificat