

Republica Moldova

CONSILIUL
MUNICIPAL ORHEI



Республика Молдова

СОВЕТ
МУНИЦИПИЯ ОРХЕЙ

26.12.2018

DECIZIE

14.11.6

nr. _____

mun. Orhei

Cu privire la declararea terenului
proprietate publică din domeniul privat

În temeiul art.3(2), 14(1) și (2) litera b), (3), 74(4), 76(1) ale Legii privind administrația publică locală nr. 436-XVI din 28.12.2006; art.5 și 28 ale Legii cadastrului bunurilor imobile nr.1543 din 25.02.1998; art.9(1) și (2), art.9(3) litera a) ale Legii privind administrarea și deetatzarea proprietății publice nr.121 din 04.05.2007; art.320, art.321 din Codul Civil al Republicii Moldova; art.4 lit.(g) al Legii privind descentralizarea administrativă nr.435 din 28.12.2006; Legea privind delimitarea proprietății publice nr.29 din 05.04.2018,

CONSILIUL MUNICIPAL ORHEI D E C I D E :

1. Se aprobă suprafața de 0,0624 ha și hotarele terenului situat în str-la 2 Ion Inculeț nr.8, conform planului geometric din data 16.10.2018, elaborat la scara 1: 500, cod cadastral 6401410055 coordonat de primar (se anexează).
2. Se declară proprietate publică din domeniul privat al unității administrativ teritoriale Orhei, teren cu destinația pentru construcții, situat în str-la 2 Ion Inculeț nr.8, cod cadastral 6401410055, cu suprafața de 0,0624 ha.
3. Prezenta decizie servește drept temei pentru înregistrarea și/sau modificarea înscrierilor în Registrul bunurilor imobile a Serviciului Cadastral Teritorial Orhei.
4. Sursa de acoperire a cheltuielilor pentru înregistrarea bunului imobil se determină din contul alocațiilor bugetare planificate în anul 2018 pentru lucrările ce țin de activitatea serviciului funciar.
5. Prezenta decizie intră în vigoare la data includerii acesteia în Registrul de stat al actelor locale.
6. Controlul asupra executării prezentei decizii revine viceprimarului municipiului Orhei dna Reghina APOSTOLOVA.

Președintele ședinței

Semnat la data de

31.12.2018

Contrasemnat:

Secretar al

Consiliului municipal Orhei



Evgheni PISOV

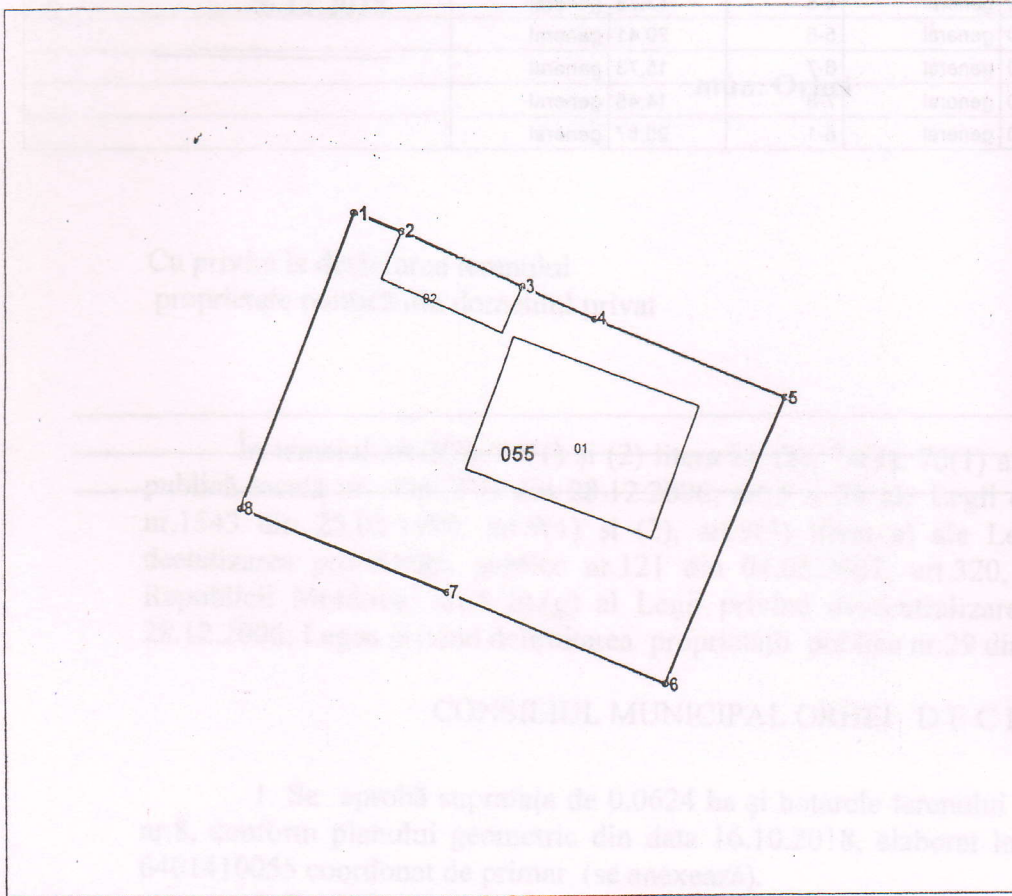
Alex BURACOVSKI

PLANUL GEOMETRIC



Anexă la decizia nr. 14/1.6 din 26.12.2018

Numărul cadastral 6401410.055



Amplasamentul bunului

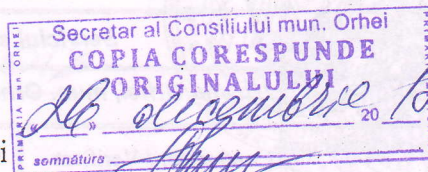


055 - numărul cadastral al terenului
01 - numărul cadastral al clădirii

Caracteristicile tehnice ale bunului imobil

Numar_cadastral	Tipul_bunului	Suprafata	Destinatia	Mod_de_folosinta
6401410.055	Teren	0.0624 ha	Pentru construcții	Pentru construcții
6401410.055.01	construcție	121.5 m.p.		Casa de locuit individuala
6401410.055.02	construcție	28.7 m.p.		Construcție accesorie (Sura)

Secretar al Consiliului municipal Orhei



Ala BURACOVSKI

Numărul cadastral: 6401410.055

Catalogul de coordonate si parametrii hotarului.

Punct	X_	Y_	Tipul_punct	Hotar	Distanța	Tipul_hotar	Adiacenți
1	231 662,3590	244 922,1700	general	1-2	3,34	general	
2	231 665,4720	244 920,9540	general	2-3	8,70	general	
3	231 673,4030	244 917,3778	general	3-4	5,27	general	
4	231 678,2060	244 915,2120	general	4-5	13,73	general	
5	231 690,9210	244 910,0200	general	5-6	20,41	general	
6	231 682,8490	244 891,2700	general	6-7	15,73	general	
7	231 668,3720	244 897,4310	general	7-8	14,45	general	
8	231 655,0160	244 902,9580	general	8-1	20,57	general	

Mențiuni:


COORDONATA

IP "Agenția Serviciilor Publice"

Conducătorul Autorității Publice competente

Serviciul cadastral teritorial Orhei

Ilan Sor



mun. Orhei, mun. Orhei, str-la 2 Ion Inculeț nr. 8

Reprezentantul Autorității Publice competente

Conducător / Verificat

Stavila N.

(numele, prenumele)

Gudima Feodora

Executant

Condrea D.

(numele, prenumele)

Titularul de drepturi

Data elaborării:

Sistem de coordonate:

Scara:

PRIMARIA mun. ORHEI

16.10.2018

MoldRef99

1:500

(data inspecției în tercu)