



D E C I Z I E

14.01.2021

1.1.3

nr. _____

mun. Orhei

Cu privire la aprobarea listei bunurilor imobile proprietate publică a UAT Orhei, suprafeței și hotarelor terenului delimitat din domeniul public

În temeiul art.10, 117-130 din Codul Administrativ al Republicii Moldova nr.116 din 19.07.2018, art.465, 500, 509-510 din Codul Civil al Republicii Moldova nr.1107 din 06.06.2002, art.14, alin.(2), lit.c), art.74, alin.(4), art.75 ale Legii privind administrația publică locală nr.436-XVI din 28.12.2006; art.8-13 și 15 ale Legii privind transparența în procesul decizional nr.239 din 13.11.2008; art.1,3,4 și 9 din Legea cu privire la proprietatea publică a unităților administrativ-teritoriale nr.523 din 16.07.1999, art.9, alin.(2), lit.b), art.10¹ ale Legii privind administrarea și deetizarea proprietății publice nr.121 din 04.05.2007, art.4, 8, 11 și 16-21 ale Legii privind delimitarea proprietății publice nr. 29 din 05.04.2018, Regulamentul privind modul de delimitare a bunurilor imobile proprietate publică aprobat prin Hotărârea Guvernului nr.63 din 11.02.2019, art.4,5 și 18, alin.(2) și (3), art.19, alin.(5), art.28 și 56 ale Legii cadastrului bunurilor imobile nr.1543 din 25.02.1998, Instrucțiunea cu privire la înregistrarea bunurilor imobile și a drepturilor asupra lor aprobată prin Ordinul ARFC nr.112 din 22.06.2005, dispozițiile Primarului mun. Orhei nr.328 din 29.09.2020 „Cu privire la instituirea comisiei de inventariere a bunurilor imobile proprietate publică al UAT Orhei, aflate în gestiunea autorității executive a UAT Orhei” și nr.307 din 29.11.2019 „Cu privire la instituirea comisiei de delimitare”, examinând nota informativă prezentată,

CONSILIUL MUNICIPAL ORHEI D E C I D E:

1. Se aprobă Lista bunurilor imobile proprietate publică a UAT Orhei (anexa nr.1), suprafața de 0,0726 ha și hotarele terenului delimitat din domeniul public cu număr cadastral 6401105.108, amplasat în str.Constantin Negruzzi, f/n, mun.Orhei, categoria de destinație II - terenuri din intravilanul localităților, modul de folosință - amenajat și planul geometric din 20.10.2020, elaborat de Î.S. „IPOT” la scara 1: 500 (anexa nr.2).

2. Se declară proprietate publică din domeniul public al mun.Orhei terenul cu număr cadastral 6401105.108, cu suprafața de 0,0726 ha, amplasat în str.Constantin Negruzzi, f/n, mun. Orhei, categoria de destinație II - terenuri din intravilanul localităților, modul de folosință - amenajat.

3. Autoritatea executivă a Consiliului municipal Orhei va asigura evidența contabilă conformă a terenului cu număr cadastral 6401105.108, amplasat în str. Constantin Negruzzi, f/n, mun. Orhei.

4. Prezenta decizie servește drept temei pentru înregistrarea/modificarea înscrierilor în Registrul bunurilor imobile a Serviciului Cadastral Teritorial Orhei, I.P., „Agenția Servicii Publice”, intră în vigoare la data includerii acesteia în Registrul de stat al actelor locale și poate fi atacată în Judecătoria Orhei în termen de 30 zile de la data comunicării acesteia.

5. Sursa de acoperire a cheltuielilor pentru înregistrarea bunului imobil se determină din contul alocațiilor bugetare planificate în anul 2021 pentru lucrările ce țin de activitatea serviciului cadastral.

6. Controlul asupra executării prezentei decizii revine viceprimarilor municipiului Orhei dna Cristina COJOCARI și dna Anastasia ȚURCAN conform domeniului de competență.

Președintele ședinței

Semnat la data de

18.01.2021

Contrasemnat:

Secretar al

Consiliului municipal Orhei



Boris DARIEV

Ala BURACOVSKI



L I S T A

bunurilor imobile proprietate publică a unității administrativ-teritoriale

UAT Orhei, r-nul. Orhei

(denumirea UAT, raionul, municipiul / UTA Găgăuzia)

Nr. d/o	Tipul bunului imobil (teren/ construcție, încăpere izolată)	Categoria de destinație/ modul de folosință.	Adresa bunului imobil	nr. cadastral (teren/ construcție/ încăpere izolata)	Suprafața (ha./ m.p.)	Nr. de nivele a construcției	Denumirea entității care gestionează bunul imobil	Domeniul (public/ privat)
1	2	3	4	5	6	7	8	9
1	Teren	II (Terenuri din intravilanul localităților) Modul de folosința (amenajat)	intravilan (str. Constantin Negruzzi f/n)	64011050	0.0726 ha	-	UAT Orhei	Public

Semnăturile membrilor comisiei de delimitare:

C. Cojocari

L. Gulian

M. Curchi

A. Godiac

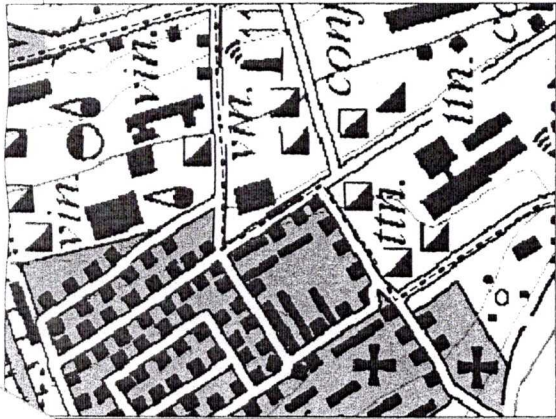
(semnătura)

(numele prenumele) Secretar al Consiliului municipal

BURACOVSCHI



Schema de încadrare



- Semne convenționale:
- Hoțarul Unității Administrative - Teritoriale
 - Hoțarul și numărul secțiunii cadastrale
 - Hoțarul construcției
 - Hoțarul conturului format


PLANUL GEOMETRIC

Numărul cadastral: 64011050408

Anexa nr.2 la decizia nr.1.1.3 din 14.01.2021

CATALOGUL COORDONATELOR ȘI PARAMETRII HOTARELOR

Nr.	Direcția_X	Direcția_Y	Tipul_punctului	Segment_de_hotar	Distanța	Tipul_hotarului
1	251199.75	231295.05	generale	1-2	70.38	generale
2	251199.75	231332.56	generale	2-3	10.00	generale
3	251195.89	231323.33	generale	3-4	68.94	generale
4	251253.61	231285.64	generale	4-1	11.00	generale




Caracteristicile tehnice ale bunului imobil

Tipul_Bunului	Nr_cadastral	Suprafata	Cat_de_Destinația	Modul_de_Folosința	Domeniul	Menzini
Teren	64011050408	0.0726 ha	II (Terenurile din intravilanul localităților)	Amenajat	Public	Cod colect 107

Mențiuni:

Secretar al Consiliului municipal Orhei: **ADRIAN BURACOVSCHI**

Secretar al Consiliului municipal Orhei
COPIA CORESPUNDE
CORIGINALULUI
 20
 semnătura



COORDONATOR	EXECUTANT
Viceprimarul municipiului Orhei, SPECIALIST PŌ REGLEMENTAREA REGIMULUI PROPRIETĂȚII PŪBICE A REPUBLICII MOLDOVA SPECIALIST PŪ PROTECȚIA TERITORIILOR SPECIALIST PŪ DELIMITARE DE DELIMITARE ÎN MOD SELECTIV CU STABILIREA PROPRIETĂȚII ÎN MOD SELECTIV CU STABILIREA PROPRIETĂȚII PŪBICE (DOMENIUL PŪBIC) UAT Orhei, r-nul Orhei	V. Maniachi O. Romanuc D. Ceglatonev
Șef de gr. nr. 3 Executant (I.S. "IPOT")	Scara planului: 1:500
Data elaborării: 20.10.2020 Sistem de coordonare: NOLAND 99 (data înscrierii în teren)	