



## DECIZIE

14.01.2021

1.20

nr. \_\_\_\_\_

mun. Orhei

Cu privire la aprobarea suprafeței  
și modificarea hotarelor terenului

În temeiul art.10, 117-130 ale Codului Administrativ nr.116 din 19.07.2018; art.3, alin.(2), art.10, art.14, alin.(2), lit.b), alin.(3), art.74, art.76 ale Legii privind administrația publică locală nr.436-XVI din 28.12.2006; art.1,3,4 și art.9 ale Legii cu privire la proprietatea publică a unităților administrative-teritoriale nr.523 din 16.07.1999, art.9, 101 ale Legii privind administrarea și deținatizarea proprietății publice nr.121 din 04.05.2007; art.8-13, art.15 ale Legii privind transparența în procesul decizional nr.239 din 13.11.2008; art.5,14, art.18, alin.(4) și alin.(5), art.19, alin.(6), art.28 ale Legii cadastrului bunurilor imobile nr.1543 din 25.02.1998; art.2,11 și art.16 ale Legii privind delimitarea proprietății publice nr.29 din 05.04.2018, Instrucțiunea cu privire la înregistrarea bunurilor imobile și a drepturilor asupra lor, aprobată prin Ordinul ARFC nr.112 din 22.06.2005, luând în considerare Actul de stabilire a hotarelor terenului elaborat de I.P., „Agenția Servicii Publice” Serviciul Cadastral Teritorial Orhei nr.28961 din 06.01.2021, examinând Nota informativă prezentată,

## CONSILIUL MUNICIPAL ORHEI DECIDE :

1. Se aprobă suprafața de 82,9405 ha și se modifică hotarele fixe ale terenului cu numărul cadastral 6401307619, situat în str. Mihail Sadoveanu f/n, conform planului geometric din 06.01.2021, elaborat la scara 1:20000, coordonat de primar (se anexează).

2. Prezenta decizie servește drept temei pentru înregistrarea și/sau modificarea înscrierilor în Registrul bunurilor imobile a Serviciului Cadastral Teritorial Orhei a ÎP „Agenția Servicii Publice”.

3. Sursa de acoperire a cheltuielilor pentru înregistrarea bunului imobil se determină din contul alocațiilor bugetare planificate în anul 2021 pentru lucrările ce țin de activitatea serviciului funciar.

4. Prezenta decizie intră în vigoare la data includerii acesteia în Registrul de stat al actelor locale și poate fi atacată la Judecătoria Orhei în termen de 30 zile din data comunicării beneficiarului.

5. Controlul asupra executării prezentei decizii revine viceprimarului municipiului Orhei dna Cristina COJOCARI.

Președintele ședinței

Semnat la data de

18.01.2021



Boris DARIEV


Contrasemnat:

Secretar al

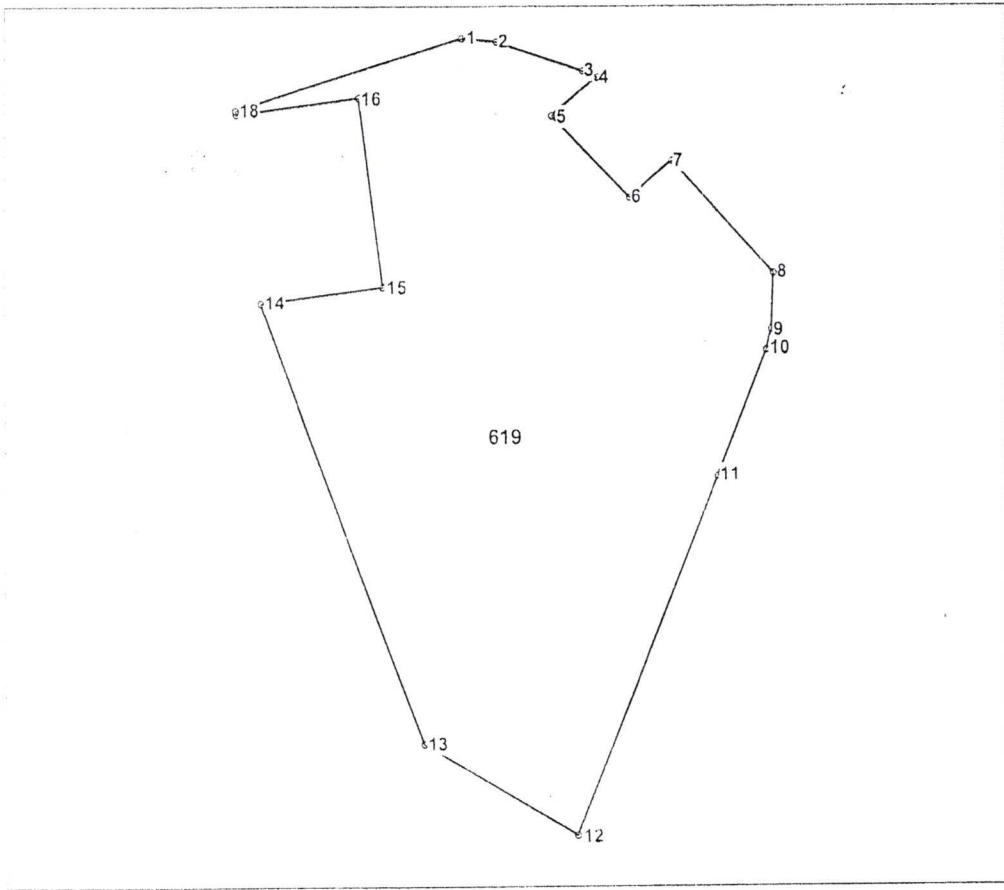
Consiliului municipal Orhei

Ala BURACOVSKI

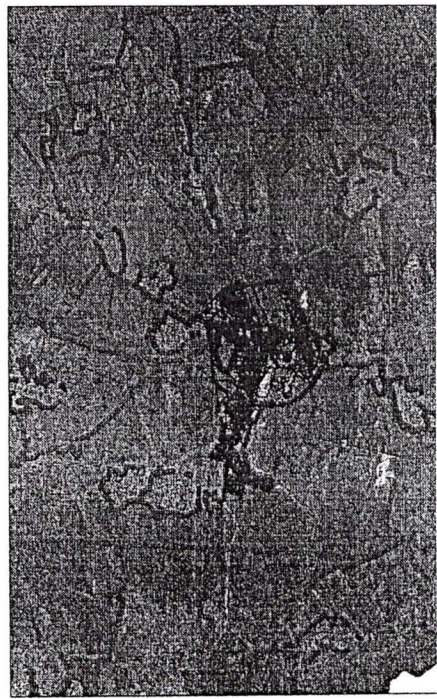
# PLANUL GEOMETRIC



Numărul cadastral 6401307.619



Amplasamentul bunului



619 - numarul cadastral al terenului  
01 - numarul cadastral al cladirii

### Caracteristicile tehnice ale bunului imobil

Numar_cadastral	Tipul_bunului	Suprafata	Destinatia	Mod_de_folosinta
6401307.619	Teren	82.9405 ha	Pentru constructii	Pentru constructii

Secretar al Consiliului municipal Orhei

Secretar al Consiliului mun. Orhei  
**COPIA CORESPUNDE ORIGINALULUI**  
*18. Ianuarie 2021*  
 semnatura

Ala BURACOVSKI

Numărul cadastral: 6401307.619

Catalogul de coordonate si parametrii hotarului.

Punct	X_	Y_	Tipul_punct	Hotar	Distanta	Tipul_hotar
1	230.762,8434	250.097,7106	general	1-2	64,59	general
2	230.827,1286	250.091,4106	general	2-3	168,77	general
3	230.986,7400	250.036,5710	general	3-4	28,65	general
4	231.012,9626	250.025,0214	general	4-5	109,20	general
5	230.929,4704	249.954,6362	general	5-6	208,23	general
6	231.073,6600	249.804,3994	general	6-7	104,57	general
7	231.153,9220	249.871,4268	general	7-8	280,25	general
8	231.343,0830	249.664,6450	general	8-9	103,63	general
9	231.339,1054	249.561,0870	general	9-10	39,60	general
10	231.330,3862	249.522,4616	general	10-11	249,41	general
11	231.240,0398	249.289,9876	general	11-12	719,10	general
12	230.974,6262	248.621,6658	general	12-13	331,65	general
13	230.691,1650	248.793,8410	general	13-14	871,62	general
14	230.389,3738	249.611,5502	general	14-15	230,00	general
15	230.617,4942	249.640,8934	general	15-16	350,00	general
16	230.572,8414	249.988,0332	general	16-17	230,00	general
17	230.344,7210	249.958,6900	general	17-18	7,35	general
18	230.343,7828	249.965,9826	general	18-1	439,28	general

Mențiuni:

---



---



<b>COORDONAT</b>		<b>Instituția Publică "Agenția Servicii Publice"</b>	
Conducătorul Autorității Publice competente		<b>Serviciul Cadastral Teritorial Orhei</b>	
P. Verejan		<b>r-nul Orhei, mun. Orhei</b>	
Reprezentantul Autorității Publice competente	Conducător / Verificat	(semnătura, stampila)	<b>N. Stavila</b> (nume, prenume)
F. Gudima	Executant	(semnătura)	<b>I. Bunici</b> (nume, prenume)
Titularul de drepturi	Data elaborării	Sistem de coordonate:	Scara:
<b>Primaria mun. Orhei</b>	<b>06.01.2021</b> <small>(data inspecției în teren)</small>	<b>MoldRef99</b>	<b>1:20000</b>