



DECIZIE

02.03.2018

1.6.2

nr. _____

mun.Orhei

Cu privire la declararea terenului
proprietate publică din domeniul public

În temeiul art.10, 45, 47 din Codul Funciar, art.14, 74, 75 ale Legii privind administrația publică locală nr.436-XVI din 28.12.2006; art.4(1) lit.g) al Legii privind descentralizarea administrativă nr.435 din 28.12.2006, art.3, 5, 9 ale Legii privind proprietatea publică și delimitarea lor nr.91- XVI din 05.04.2007, art.5, 18, 25 ale Legii cadastrului bunurilor imobile nr.1543 din 25.02.1998, luând în considerație Proiectul de formare a terenurilor destinate transportului rutier, elaborat la 21.06.2017 de serviciul de arhitectură a primăriei Orhei și informația prezentată de viceprimar,

CONSILIUL MUNICIPAL ORHEI DECIDE:

1.Se aprobă suprafața de 0,1127 ha și hotarele terenului destinat transportului rutier, cu modul de folosință cale de comunicație, cu numărul cadastral 6401212.282, situat în mun. Orhei, conform planului geometric al bunului imobil din 26.06.2017, elaborat de SCT Orhei la scara 1:1000, aprobat de primar (se anexează).

2.Se declară proprietate publică din domeniul public al mun.Orhei, terenul destinat transportului rutier, cu modul de folosință cale de comunicație, suprafața de 0,1127 ha, cu numărul cadastral 6401212.282, situat în mun. Orhei.

3. Prezenta decizie servește drept temei pentru înregistrarea/modificarea înscrierilor în Registrul bunurilor imobile a Serviciului Cadastral Teritorial Orhei.

4. Sursa de acoperire a cheltuielilor pentru înregistrarea bunului imobil se determină din contul alocațiilor bugetare planificate în anul 2018 pentru lucrările ce țin de activitatea serviciului cadastral.

5. Controlul asupra executării prezentei decizii revine viceprimarului municipiului Orhei dnei Reghina APOSTOLOVA.

Președintele ședinței


Contrasemnat:
Secretar al
Consiliului municipal Orhei



Evgheni PISOV

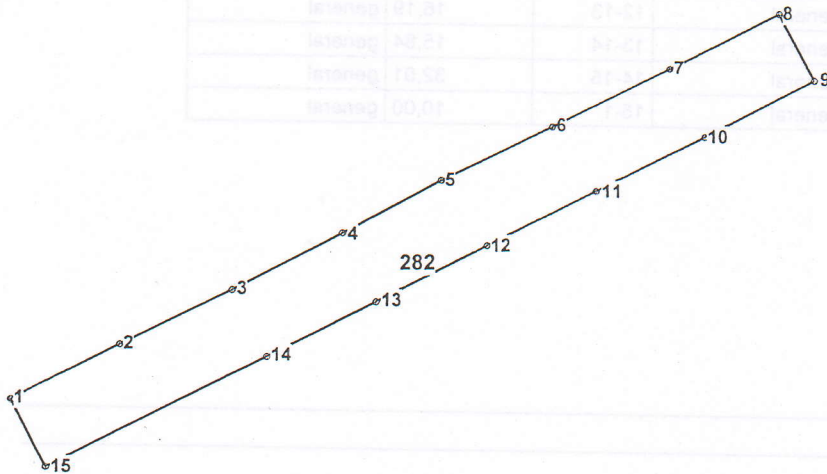
Ala BURACOVSKI

PLANUL GEOMETRIC
AL BUNULUI IMOBIL




Primarul mun. Orhei

Adresa bunului imobil: _____ mun. Orhei, r-nul Orhei




Amplasamentul bunului



Scara tiparului: 1:1000

Caracteristicile tehnice generale ale bunului imobil

numar_cadastral	Tipul_bunului	Mod_de_folosinta	Supr_terenului
401212.282	Teren	cale de comunicatie	0.1127 ha

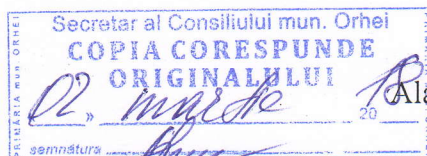


Anexa la decizia
nr. 1-6.2 din 02.03.2018

Adiacenții:

(segmentul de hotar - nr.cadastral și titularul de drepturi al terenului adiacent):

Secretar al Consiliului municipal Orhei



R. BURACOVSKI

Catalogul de coordonate și parametrii hotarului. Sistemul de coordonate: MoldRef99

Punctul	Coordonata_X	Coordonata_Y	Tipul_punctului	Hotarul	Distanta	Tipul_hotarului
1	233 543,7394	249 443,4672	general	1-2	15,88	general
2	233 557,9102	249 450,6346	general	2-3	16,09	general
3	233 572,3574	249 457,7254	general	3-4	16,06	general
4	233 586,5928	249 465,1560	general	4-5	14,61	general
5	233 599,4506	249 472,1022	general	5-6	16,13	general
6	233 613,9938	249 479,0834	general	6-7	17,22	general
7	233 629,4556	249 486,6590	general	7-8	16,04	general
8	233 643,7740	249 493,8894	general	8-9	9,93	general
9	233 648,3268	249 485,0634	general	9-10	16,11	general
10	233 633,9894	249 477,7108	general	10-11	15,88	general
11	233 619,7884	249 470,6076	general	11-12	16,06	general
12	233 605,3990	249 463,4654	general	12-13	16,19	general
13	233 590,9528	249 456,1468	general	13-14	15,84	general
14	233 576,8316	249 448,9730	general	14-15	32,01	general
15	233 548,2614	249 434,5480	general	15-1	10,00	general

Mențiuni:

Data elaborării planului geometric 26-06-2017
(data ieșirii(inspectării) în teren)

Executant Condrea D.
(numele, prenumele, semnătura)

Verificat/Conducătorul întreprinderii: Stavila N.
(numele, prenumele, semnătura, L.S.)



C o o r d o n a t :

Specialistul în reglementarea regimului funciar Gudima Feodora
(semnătura, numele, prenumele, L.S.)

