

Act de inventariere
 a bunurilor imobile proprietate publică a UAT de nivelul - I,
 (statului, / denumirea UAT de nivelul I sau II)
 aflate în administrarea UAT Orhei, gestiunea primăria mun. Orhei, conform situației la _____
 (denumirea autorității publice centrale / locale) (denumirea persoanei juridice) (data)
 amplasate în r-nul Orhei, mun. Orhei, (codul zonei 6401)
 (denumirea UAT, raionul /UTA Găgăuzia, codul zonei cadastrale)

Nr. d/o	Tipul bunului imobil (teren/ construcție/ încăpere izolată)	Categoria de destinație, modul de folosință.	Adresa bunului imobil	nr. conturului de teren ¹	nr. cadastral (teren/ construcție/ încăpere izolată) ²	Suprafața (ha/ m.p.)	Nr. de nivele a construcției	Domeniul (public/ privat)	Denumirea entității care gestionează bunul imobil
1	2	3	4	5	6	7	8	9	10
1	Teren	II (Terenuri din intravilanul localităților) Modul de folosință (pentru construcții)	intravilan (str. 31 August 1989, nr. 108)	-	64014060056	2,3708 ha	-	public	UAT Orhei
<u>1.1</u>	Construcție	Construcție de învățământ și educație	intravilan (str. 31 August 1989, nr. 108)	-	64014060056.01	2210 m.p.	2	public	UAT Orhei
<u>1.2</u>	Construcție	Construcție (cazangerie)	intravilan (str. 31 August 1989, nr. 108)	-	64014060056.02	213 m.p.	1	public	UAT Orhei
<u>1.3</u>	Construcție	Construcție (transformator)	intravilan (str. 31 August 1989, nr. 108)	-	64014060056.05	33 m.p.	1	public	S.A "Red Union Fenosa"
<u>1.4</u>	Construcție	Construcție (atelier)	intravilan (str. 31 August 1989, nr. 108)	-	64014060056.06	243 m.p.	1	public	UAT Orhei
<u>1.5</u>	Construcție	Construcție (viceu)	intravilan (str. 31 August 1989, nr. 108)	-	64014060056.07	23 m.p.	1	public	UAT Orhei
2	Teren	II (Terenuri din intravilanul localităților) Modul de folosință (pentru construcții)	intravilan (str. Vasile Lupu, nr. 60/1)	-	64013100123	1,0462	-	public	UAT Orhei

<u>L.1</u>	Construcție	Construcție de învățământ și educație	intravilan (str. Vasile Lupu, nr. 60/1)	-	64013100123.01	930 m.p.	2	public	UAT Orhei
<u>L.2</u>	Construcție	Construcție de învățământ și educație	intravilan (str. Vasile Lupu, nr. 60/1)	-	64013100123.02	597 m.p.	4	public	UAT Orhei
<u>L.3</u>	Construcție	Construcție de învățământ și educație	intravilan (str. Vasile Lupu, nr. 60/1)	-	64013100123.05	386 m.p.	4	public	UAT Orhei
<u>L.4</u>	Construcție	Construcție de învățământ și educație	intravilan (str. Vasile Lupu, nr. 60/1)	-	64013100123.06	515m.p.	4	public	UAT Orhei
<u>L.5</u>	Construcție	Construcție (viceu)	intravilan (str. Vasile Lupu, nr. 60/1)	-	64013100123.07	30 m.p.	1	public	UAT Orhei

1 - numai pentru terenurile din extravilan (din planul de contur 1:10000).

2 - în cazul cînd bunul imobil din intravilan nu are număr cadastral, se va indica „neregistrat”.

Președintele comisiei

Membrii comisiei:

(numele, prenumele)

(semnătura)

(numele, prenumele)

(semnătura)

(numele, prenumele)

(semnătura)

(numele, prenumele)

(semnătura)

(numele, prenumele)

(semnătura)

Aprobat: Viceprimarul mun. Orhei – Cr. Cojocari

(funcția, numele, prenumele)

2019

_____ (semnătură)

_____ (data)

Lista

bunurilor imobile proprietate publică a **UAT Orhei**, supuse delimitării după apartenență și pe domenii, conform situației la _____ (data)
 (denumirea UAT) **amplasate în** _____ **r-ul Orhei, mun. Orhei (codul zonei cadastrale 6401)** -
 (denumirea UAT, raionul /UTA Găgăuzia, codul zonei cadastrale)

Nr. d/o	Tipul bunului imobil (teren/ construcție, încăpere izolată)	Categoria de destinație, modul de folosință.	Adresa bunului imobil	nr. conturului de teren ¹	nr. cadastral (teren/ construcție/ încăpere izolată) ²	Suprafața (ha/ m.p.)	Nr. de nivele a construcției	Domeniul (public/ privat)	Denumirea entității care gestionează bunul imobil
1	2	3	4	5	6	7	8	9	10
1	Teren	II (Terenuri din intravilanul localităților) Modul de folosință (pentru construcții)	intravilan (str. 31 August 1989, nr. 108)	-	64014060056	2,3708 ha	-	public	UAT Orhei
L.1	Construcție	Construcție de învățământ și educație	intravilan (str. 31 August 1989, nr. 108)	-	64014060056.01	2210 m.p.	2	public	UAT Orhei
L.2	Construcție	Construcție (cazangerie)	intravilan (str. 31 August 1989, nr. 108)	-	64014060056.02	213 m.p.	1	public	UAT Orhei
L.3	Construcție	Construcție (transformator)	intravilan (str. 31 August 1989, nr. 108)	-	64014060056.05	33 m.p.	1	public	S.A "Red Union Fenosa"
L.4	Construcție	Construcție (atelier)	intravilan (str. 31 August 1989, nr. 108)	-	64014060056.06	243 m.p.	1	public	UAT Orhei
L.5	Construcție	Construcție (Viceu)	intravilan (str. 31 August 1989, nr. 108)	-	64014060056.07	23 m.p.	1	public	UAT Orhei
2	Teren	II (Terenuri din intravilanul localităților) Modul de folosință (pentru construcții)	intravilan (str. Vasile Lupu, nr. 60/1)	-	64013100123	1,0462	-	public	UAT Orhei
L.1	Construcție	Construcție de învățământ și educație	intravilan (str. Vasile Lupu, nr. 60/1)	-	64013100123.01	930 m.p.	2	public	UAT Orhei
L.2	Construcție	Construcție de învățământ și educație	intravilan (str. Vasile Lupu, nr. 60/1)	-	64013100123.02	597 m.p.	4	public	UAT Orhei
L.3	Construcție	Construcție de	intravilan (str. Vasile Lupu,	-	64013100123.05	386 m.p.	4	public	UAT Orhei

	învățământ și educație	nr. 60/1)							
<u>1.4</u>	Construcție de învățământ și educație	intravilan (str. Vasile Lupu, nr. 60/1)	-	64013100123.06	515 m.p.	4	public		UAT Orhei
<u>1.5</u>	Construcție (viceu)	intravilan (str. Vasile Lupu, nr. 60/1)	-	64013100123.07	30 m.p.	1	public		UAT Orhei

¹ - numai pentru terenurile din extravilan (din planul de contur 1:10000).

² - în cazul când bunul imobil din intravilan nu are număr cadastral, se va indica „neînregistrat”.

Președintele comisiei

(semnătura)

(numele, prenumele)

Membrii comisiei:

(semnătura)

(numele, prenumele)

(semnătura)

(numele, prenumele)

L I S T A

bunurilor imobile proprietate publică a unității administrativ-teritoriale

UAT Orhei, raionul Orhei

(denumirea UAT, raionul, municipiul / UTA Găgăuzia)

Nr. d/o	Tipul bunului imobil (teren/ construcție, încăpere izolată)	Categororia de destinație/ modul de folosință.	Adresa bunului imobil	nr. cadastral (teren/ construcție/ încăpere izolată)	Suprafața (ha./ m.p.)	Nr. de nivele a construcției	Denumirea entității care gestionează bunul imobil	Domeniul (public/ privat)
1	2	3	4	5	6	7	8	9
1	Teren	II (Terenuri din intravilanul localităților) Modul de folosință (pentru construcții)	intravilan (str. 31 August 1989, nr. 108)	64014060056	2,3708 ha	-	UAT Orhei	public
<u>1.1</u>	Construcție	Construcție de învățământ și educație	intravilan (str. 31 August 1989, nr. 108)	64014060056.01	2210 m.p.	2	UAT Orhei	public
<u>1.2</u>	Construcție	Construcție (cazangerie)	intravilan (str. 31 August 1989, nr. 108)	64014060056.02	213 m.p.	1	UAT Orhei	public
<u>1.3</u>	Construcție	Construcție (transformator)	intravilan (str. 31 August 1989, nr. 108)	64014060056.05	33 m.p.	1	S.A "Red Union Fenosa"	public
<u>1.4</u>	Construcție	Construcție (atelier)	intravilan (str. 31 August 1989, nr. 108)	64014060056.06	243 m.p.	1	UAT Orhei	public
<u>1.5</u>	Construcție	Construcție (vicen)	intravilan (str. 31 August 1989, nr. 108)	64014060056.07	23 m.p.	1	UAT Orhei	public
2	Teren	II (Terenuri din intravilanul localităților) Modul de folosință (pentru construcții)	intravilan (str. Vasile Lupu, nr. 60/1)	64013100123	1,0462	-	UAT Orhei	public
<u>1.1</u>	Construcție	Construcție de învățământ și educație	intravilan (str. Vasile Lupu, nr. 60/1)	64013100123.01	930 m.p.	2	UAT Orhei	public
<u>1.2</u>	Construcție	Construcție de învățământ și educație	intravilan (str. Vasile Lupu, nr. 60/1)	64013100123.02	597 m.p.	4	UAT Orhei	public
<u>1.3</u>	Construcție	Construcție de învățământ și educație	intravilan (str. Vasile Lupu, nr. 60/1)	64013100123.05	386 m.p.	4	UAT Orhei	public
<u>1.4</u>	Construcție	Construcție de învățământ și educație	intravilan (str. Vasile Lupu, nr. 60/1)	64013100123.06	515m.p.	4	UAT Orhei	public
<u>1.5</u>	Construcție	Construcție (vicen)	intravilan (str. Vasile Lupu, nr. 60/1)	64013100123.07	30 m.p.	1	UAT Orhei	public

Proces-Verbal
cu privire la delimitarea selectivă a bunului imobil proprietate publică a

UAT Orhei, raionul Orhei
(denumirea UAT de nivelul I)

din „___” _____ 2019

mun. (orașul, satul, comuna) Orhei
(denumirea localității)

1. În conformitate cu Legea nr. 29 din 5 aprilie 2018 privind delimitarea proprietății publice, comisia de delimitare a bunului imobil proprietate publică a UAT de nivelul I în componența:

Reprezentantul autorității administrației publice locale UAT Orhei
(denumirea autorității publice locale)
Viceprimarul mun. Orhei Cr. Cojocari
(funcția) (numele, prenumele)

Specialistul pentru reglementarea regimului funciar al primăriei UAT Orhei
(denumirea)
L. Gulian
(numele, prenumele)

Șeful serviciului relații funciare și cadastru al Consiliului raional/ (UTA Găgăuzia) Orhei M. Curchi
(denumirea) (numele, prenumele)

Reprezentantul entității publice centrale _____
(denumirea autorității publice centrale)
Arhitect-Șef al mun. Orhei - M. Beiu
(funcția, numele, prenumele)

Reprezentantul Agenției Proprietății Publice Consultant principal în Direcția relații funciare și bunuri imobile din cadrul Agenției - An. Godiac
(funcția, numele, prenumele)

Reprezentantul Întreprinderii de Stat "IPOT" _____,
(funcția, numele, prenumele)

Executantul lucrării de delimitare: ing. org. ter., cat. III D. Ceglatonev,
(funcția, numele, prenumele)

a efectuat lucrări de delimitare a bunurilor imobile proprietate publică a UAT de nivelul I UAT Orhei, din domeniul public și ca rezultat pe planul de contur au fost delimitate bunuri imobile proprietatea publică a UAT de nivelul I 2 :

1) din domeniul public:

- a) 2 terenuri, cu suprafața totală 3,4170 ha.
- b) 10 construcții, cu suprafața totală 5180 m.p.
- c) - încăperi izolate, cu suprafața totală - m.p.

2) din domeniul privat:

- a) - terenuri, cu suprafața totală - ha.
- b) - construcție, cu suprafața totală - m.p.
- c) - încăperi izolate, cu suprafața totală - m.p.


conform Listei bunurilor imobile proprietate publică (se anexează).

2. Drept bază cartografică pentru determinarea hotarelor terenurilor proprietate publică
au servit _____ măsurări terestre _____
materialele ortofotoplan / măsurări terestre

3. Obiecțiile și propunerile la delimitarea bunurilor imobile.

- Tipul hotarelor de teren stabilite – generale;
- Metoda colectării datelor și cod colect -107;
- Materiul cartografic utilizat-ortofoto 40 - 2007, 20 - 2016

Semnăturile membrilor comisiei de delimitare:

_____	Cr. Cojocari
_____	 L. Gulian
_____	M. Curchi
_____	M. Beiu
_____	An. Godiac
_____	O. Romanic
_____	D. Ceglatonev



(semnătura)

(numele prenumele)

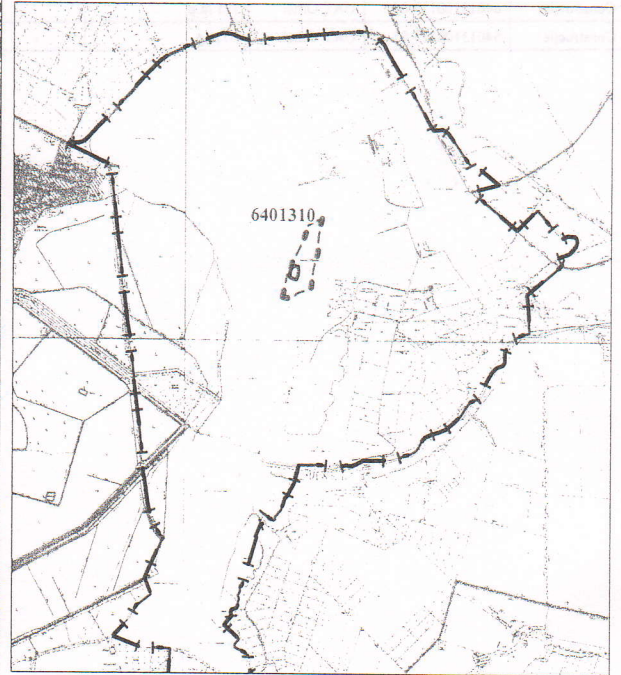
Planul de Contur

a bunului (rilor) imobil (e) proprietate publică a UAT de nivelul - I



(stat. UAT- I, UAT- II)




amplasat (e) în r-nul Orhei, mun. Orhei, str. Vasile Lupu, nr. 60/1.

Schema de încadrare



Semne convenționale :

-  Hotarul Unității Administrativ - Teritoriale
-  Hotarul și numărul sectorului cadastral

-  Hotarele terenurilor din planului cadastral al teritoriului
-  Hotarul conturului format
-  Hotarul construcției

Caracteristicile tehnice

Tipul_Bunului	Nr_cadastral	Apartenența	Suprafața_ha_mp	Cat_de_Destinația	Modul_de_Folosința	Domeniul_public_privat	Mențiuni
teren	64013100123	UAT Orhei	1.0462 ha	II (Terenuri din intravilanul localității)	pentru construcții	Public	Cod colect 107
Construcție	64013100123.01	UAT Orhei	930 m.p.		Construcție de învățămînt și educație	Public	Cod colect 107
Construcție	64013100123.02	UAT Orhei	597 m.p.		Construcție de învățămînt și educație	Public	Cod colect 107
Construcție	64013100123.03	UAT Orhei	386 m.p.		Construcție de învățămînt și educație	Public	Cod colect 107
Construcție	64013100123.04	UAT Orhei	515 m.p.		Construcție de învățămînt și educație	Public	Cod colect 107
Construcție	64013100123.05	UAT Orhei	30 m.p.		Construcție (viceu)	Public	Cod colect 107



Mențiuni:

COORDONAT		EXECUTANT	
Viceprimarul mun. Orhei, r-nul Orhei _____ Cr. Cojocari			
Specialistul p/u reglementarea regimului proprietății funciare al primăriei mun. Orhei, r-nul Orhei _____ L. Gulian			
Șef Serviciului Relații Funciare și Cadastru al Consiliul Raional Orhei _____ M. Curchi		Conducător / Verificat / 100360009221 (I.S. "INFORMAȚII")	V. Manalachi
Agencia Proprietății Publice al RM _____ An. Godiac		Executant (I.S. "INFORMAȚII")	D. Ceglătonev
Reprezentantul I.S. "IPOT" _____ O. Romanu	Data elaborării: 15.05.2019 (data inspecției în teren)	Sistem de coordonate : MOLDREF 99	Scara planului : 1: 1500

**Act de stabilire a
hotarelor sectorului de teren în scopul elaborării planului geometric**

" " 20

mun. Orhei, r-nul Orhei
localitatea

1. În temeiul cererii depusă la Î.S. " Institutul de Proiectări pentru Organizarea Teritoriului,

denumirea întreprinderii care a executat lucrarea

nr. 02/1-7e-2340 din 08.09.2018
(data, luna, anul)

a Primăriei mun. Orhei, r-nul Orhei
(numele, prenumele)

eu, L. Gulian, Specialist pentru reglementarea regimului funciar al primăriei mun. Orhei am stabilit hotarele sectorului de teren, cu destinația II – Terenurile din intravilanul localităților, modul de folosință pentru construcții, amplasat în r-nul Orhei, mun. Orhei (intravilan), str. Vasile Lupu, nr. 60/1.

Terenul se delimitează ca proprietate publică (domeniul public) a UAT Orhei, în temeiul Legii nr. nr. 29 din 05.04.2018 „ privind delimitarea proprietății publice”; Regulamentului privind modul de delimitare a bunurilor imobile proprietate publică, aprobat prin HG nr. 63 din 11.02.2019; Instrucțiunea cu privire la modul de executare a lucrărilor cadastrale la nivel de teren aprobată prin Ordinul Agenției Relații Funciare și Cadastru nr. 70 din 04.08.2017 .

La executarea lucrărilor de stabilire a hotarelor terenului au fost prezenți adiacenții:

Numărul cadastral	<u>UAT Orhei</u> Denumirea
Numărul cadastral	Denumirea
Numărul cadastral	Denumirea

2. Măsurările pe teren s-au efectuat de către inginerii org. teritor. cat. III Î.S. „IPOT”
denumirea întreprinderii care a executat lucrarea

domnul D. Ceglatonev și I. Vîrlan .

3. Pe teren s-au efectuat măsurări de racordare a punctelor de cotitură la elemente stabile și de lungă durată identificate pe teren. Punctele de cotitură a hotarului în număr de 28 bucăți și descrierea elementelor de hotar sunt indicate pe schema de stabilire a hotarului, anexă la prezentul act.

Mentiuni: Persoanele prezente la stabilirea hotarelor terenului își asumă întreaga răspundere pentru identificarea hotarelor bunului imobil măsurat, acceptă poziția hotarelor stabilite și confirmă că prin stabilirea hotarelor nu se efectuează o tranzacție ascunsă. Persoanele prezente sunt informate că prezentul Act și planul geometric al terenului măsurat, vor fi transmise oficiului cadastral teritorial, pentru actualizarea planului cadastral și efectuarea modificărilor în Registrul bunurilor imobile.

După executarea lucrărilor de stabilire a hotarelor au refuzat să semneze prezentul act următorii titulari de drepturi:

_____	_____
Numele, Prenumele	indicarea motivului ne semnării prezentului act
_____	_____
Numele, Prenumele	indicarea motivului ne semnării prezentului act

4. Prezentul act este întocmit în 3 exemplare, dintre care unul se prezintă titularului de drept asupra terenului ale cărui hotare au fost stabilite, al doilea exemplar – se îndosariază în raportul lucrării și va fi păstrat la executantul lucrării. La solicitarea titularilor de drepturi a terenurilor adiacente, acestora li se eliberează copii ale actului de stabilire a hotarelor.


Semnăturile

Persoana responsabilă a primăriei:

Viceprimarul mun. Orhei, r-nul Orhei

Cr. Cojocari
semnătura

**Specialist pentru reglementarea regimului funciar
al primăriei mun. Orhei, r-nul Orhei**


L. Gulian
semnătura

**Șeful Serviciului Relații
Funciare și Cadastru al
Consiliului Raional Orhei**

M. Curchi
semnătura

Arhitect-Șef al mun. Orhei

M. Beiu
semnătura

Adiacenții:


semnătura

semnătura

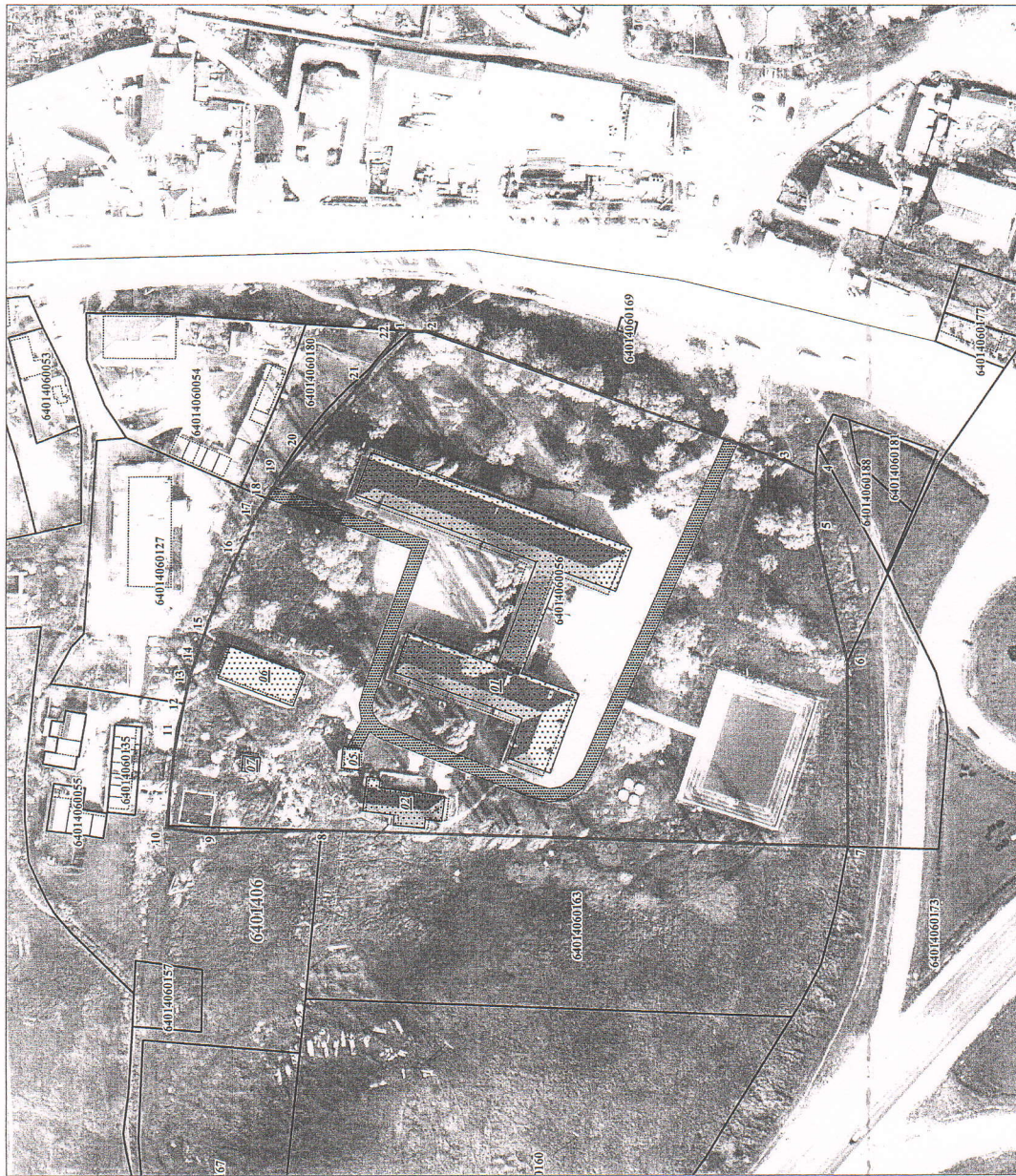
semnătura

semnătura

Executantul lucrărilor:





D. Ceglatonev
semnătura

Schema de stabilire a hotarului sectorului de teren
proprietate publică (domeniul public) a UAT Orhei, amplasat în limita
hotarului sectorului cadastral 6401 406, r-nul Orhei, mun. Orhei, str. 31 August 1989, nr. 108.



Scara 1:1500

Semne convenționale:

-  Hotarul sectorului de teren conform planului cadastral elaborat în cadrul înregistrării masive
-  Hotarul sectorului de teren conform măsurătorilor selective curente
-  Hotarul sectorului cadastral

Zona de aplicare a servitiului de trecere și
deservire a obiectelor de infrastructură ingineriască

Descrierea hotarului terenului:

- Hotarul conține 22 puncte de cotitură și este materializat după cum urmează:
- de la p. 1 până la p. 3 hotarul terenului este stabilit pe marginea gardului din beton;
- de la p. 3 până la p. 4 hotarul terenului este neîngrădit;
- de la p. 4 până la p. 7 hotarul terenului este stabilit pe marginea taluzului de jos a drumului;
- de la p. 7 până la p. 8 hotarul terenului este neîngrădit și coincide cu hotarul terenului înregistrat la I.P. "Agenția Serviciu Public" Departamentul Cadastral SCT Orhei;
- de la p. 8 până la p. 10 hotarul terenului este neîngrădit;
- de la p. 10 până la p. 11 hotarul terenului este stabilit pe marginea gardului din plasă metalică;
- de la p. 11 până la p. 12 hotarul terenului este neîngrădit;
- de la p. 12 până la p. 1 hotarul terenului este stabilit pe marginea gardului din plasă metalică;

Adiacenții:

- De la p. 1 până la p. 6 - teren proprietate publică a UAT Orhei, r-nul Orhei;
- De la p. 6 până la p. 7 - teren proprietate publică a Statului (nr. cad. 64014060173 Î.S. "Administrația de Stat a Drumurilor");
- De la p. 7 până la p. 8 - teren proprietate publică a UAT de nivelul - I (nr. cad. 64014060163 prim. mun. Orhei, r-nul Orhei);
- De la p. 8 până la p. 12 - teren proprietate publică a UAT Orhei, r-nul Orhei;
- De la p. 12 până la p. 18 - teren proprietate publică a UAT de nivelul - I (nr. cad. 64014060127 prim. mun. Orhei, r-nul Orhei);
- De la p. 18 până la p. 1 - teren proprietate privată (nr. cad. 64014060180 per. fiz. Chedadie Cristalov și Oxana Cristalov).

Coordonat:

Viceprimarul mun. Orhei _____ Cr. Cojocari

Specialist pentru reglementarea
regimului funciar al primăriei
mun. Orhei, r-nul Orhei _____ L. Gulian

Arhitect-șef al mun. Orhei _____ M. Beiu

Șeful Serviciului Relații
Funciare și Cadastru al
Consiliului Raional Orhei _____ M. Curchi

Adiacenții:

Reprezentantul:
SRL "ORHEI-GAZ" _____

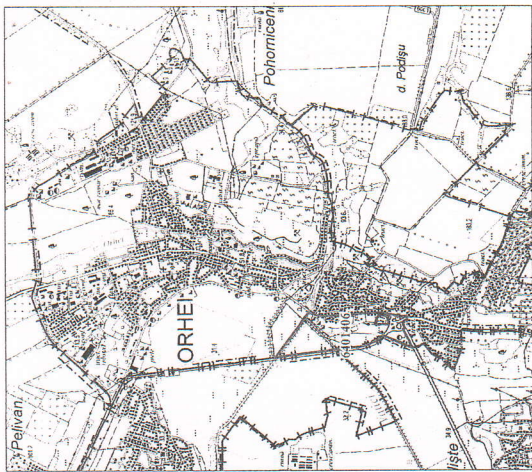
Executantul lucrărilor
(Î.S. IPOT) _____

 D. Ceglatonev

PLANUL GEOMETRIC

Numărul cadastral : 64014060056

Schema de încadrare



Semne convenționale :

- Hotarul Unității Administrative - Teritoriale
- Hotarul și numărul sectorului cadastral
- Hotarul construcției
- Hotarul conturului format

Caracteristicile tehnice a servitutii de trecere și deservire a obiectelor de infrastructură inghinerescă

Nr. Tipul Grevării	Suprafața
SI servitut	0.1148 ha

Caracteristicile tehnice ale bunului imobil

Tipul Bunului	Nr. cadastral	Apartenența	Suprafața_ha mp	Cat. de Destinația	Modul de Folosința	Domeniul_public_privat	Mențiuni
teren	64014060056	UAT Orhei	2.3708 ha	II (Terenuri din intravilanul localității)	pentru construcții	Public	Cod colect 107
Construcție	64014060056.01	UAT Orhei	2210 m.p.		Construcție de învățământ și educație	Public	Cod colect 107
Construcție	64014060056.02	UAT Orhei	213 m.p.		Construcție (cazarmagere)	Public	Cod colect 107
Construcție	64014060056.03	UAT Orhei	33 m.p.		Construcție (Transformator)	Public	Cod colect 107
Construcție	64014060056.06	UAT Orhei	243 m.p.		Construcție (atelier)	Public	Cod colect 107
Construcție	64014060056.07	UAT Orhei	24 m.p.		Construcție (viciu)	Public	Cod colect 107

Mențiuni:

CATALOGUL COORDONATELOR ȘI PARAMETRILOR HOTARELOR

Nr	Direcția_X	Direcția_Y	Tipul_Punctului	Segmentul_de_hotar	Distanța	Tipul_Punctului
5	246537.46	231089.26	general	5-6	41.68	general
6	246527.79	231048.71	general	6-7	54.85	general
7	246527.71	230993.86	general	7-8	156.19	general
8	246683.82	230988.78	general	8-9	33.28	general
9	246717.08	230997.77	general	9-10	12.82	general
10	246729.77	230999.64	general	10-11	29.32	general
11	246726.54	231028.78	general	11-12	7.79	general
12	246724.41	231036.27	general	12-13	8.62	general
13	246722.58	231044.70	general	13-14	7.54	general
14	246720.30	231051.89	general	14-15	9.52	general
15	246717.15	231060.87	general	15-16	20.93	general
16	246708.78	231080.06	general	16-17	12.93	general
17	246703.29	231091.76	general	17-18	8.24	general
18	246700.08	231097.23	general	18-19	6.34	general
19	246696.03	231104.41	general	19-20	10.41	general
20	246689.38	231124.42	general	20-21	26.95	general
21	246671.33	231132.43	general	21-22	14.88	general
22	246662.50	231144.40	general	22-1	3.13	general

Lista coordonatelor a servitutii de trecere și deservire a obiectelor de infrastructură inghinerescă

Nr	Direcția_X	Direcția_Y	Tipul_Punctului	Segmentul_de_hotar	Distanța	Tipul_Punctului
23	246698.11	231100.72	general	23-24	48.81	general
24	246652.03	231084.65	general	24-25	47.58	general
25	246667.55	231039.68	general	25-26	4.20	general
26	246668.70	231035.63	general	26-27	2.47	general
27	246668.38	231033.18	general	27-28	3.25	general
28	246666.46	231030.56	general	28-29	1.43	general
29	246665.28	231029.74	general	29-30	47.66	general
30	246620.89	231012.40	general	30-31	5.07	general
31	246616.00	231011.07	general	31-32	3.54	general
32	246612.51	231011.69	general	32-33	4.41	general
33	246608.87	231014.18	general	33-34	5.88	general
34	246605.98	231019.30	general	34-35	104.39	general
35	246584.23	231114.97	general	35-36	4.00	general
36	246560.47	231113.59	general	36-37	104.79	general
37	246602.38	231017.55	general	37-38	7.61	general
38	246606.36	231011.07	general	38-39	5.77	general
39	246611.19	231007.91	general	39-40	4.75	general
40	246615.87	231007.07	general	40-41	6.60	general
41	246622.28	231008.65	general	41-42	48.16	general
42	246667.14	231026.19	general	42-43	2.94	general
43	246669.49	231027.95	general	43-44	5.74	general
44	246672.17	231022.88	general	44-45	4.00	general
45	246676.15	231023.29	general	45-46	8.83	general
46	246671.98	231031.08	general	46-47	4.79	general
47	246672.70	231035.82	general	47-48	5.52	general
48	246671.27	231041.15	general	48-49	43.40	general
49	246657.12	231082.17	general	49-18	45.52	general
18	246700.08	231097.23	general	18-22	4.00	general

COORDONAT

Viceprimarul mun. Orhei, _____ Cr. Cojocari
 Specialistul pu. reglementarea regulului proprietăți funciare al primăriei mun. Orhei, r-nul Orhei _____ L. Gulian
 Șef Serviciului Reducți Funciare și Cadastru al Consiliului Raional Orhei _____ M. Cureshi

EXECUTANT

Agencia Proiectării Publice a Republicii Moldova
 Institutul Național de Proiectări pentru Organizarea Teritoriului
 Laborator de proiectare în mod selectiv cu stabilirea prețurilor terenui de deținere în proprietate publică (domeniul public)
 UAT Orhei - r-nul Orhei
 V. Manalachi
 D. Cegătovev
 Scara planului : 1:1500
 Data elaborării : 15.02.2019
 (data înscrisurii în teren : MOLDORE 99)