



DECIZIE

08.04.2019

4.7.4

nr. _____

mun. Orhei

Cu privire la declararea terenului
proprietate publică din domeniul privat

În temeiul art.3(2), 14(1), (2) litera b), (3), 20, 74(4), 76(1) ale Legii privind administrația publică locală nr. 436-XVI din 28.12.2006; art.5 și 28 ale Legii cadastrului bunurilor imobile nr.1543 din 25.02.1998; art.9(1), (2), art.9(3) litera a) ale Legii privind administrarea și deținatizarea proprietății publice nr.121 din 04.05.2007; art.320 și art.321 din Codul Civil al Republicii Moldova; art.4 litera (g) al Legii privind descentralizarea administrativă nr.435 din 28.12.2006; Legea privind delimitarea proprietății publice nr.29 din 05.04.2018,

CONSILIUL MUNICIPAL ORHEI DECIDE:

1. Se aprobă suprafața de 0,0745 ha și hotarele terenului situat în str. Codru 17, conform planului geometric din data 19.03.2019, elaborat la scara 1: 500, numărul cadastral 6401407100, coordonat de primar (se anexează).
2. Se declară proprietate publică din domeniul privat al unității administrativ teritoriale Orhei, teren cu destinația pentru construcții, situat în str. Codru 17, numărul cadastral 6401407100, cu suprafața de 0,0745 ha.
3. Prezenta decizie servește drept temei pentru înregistrarea și/sau modificarea înscrierilor în Registrul bunurilor imobile a Serviciului Cadastral Teritorial Orhei.
4. Sursa de acoperire a cheltuielilor pentru înregistrarea bunului imobil se determină din contul alocațiilor bugetare planificate în anul 2019 pentru lucrările ce țin de activitatea serviciului funciar.
5. Prezenta decizie intră în vigoare la data includerii acesteia în Registrul de stat al actelor locale.
6. Controlul asupra executării prezentei decizii revine viceprimarului de ramură conform domeniului de competență.

Președintele ședinței

Semnat la data de _____

Evgheni PISOV

Ala BURACOVSKI

Contrasemnat:

Secretar al

Consiliului municipal Orhei



Evgheni PISOV

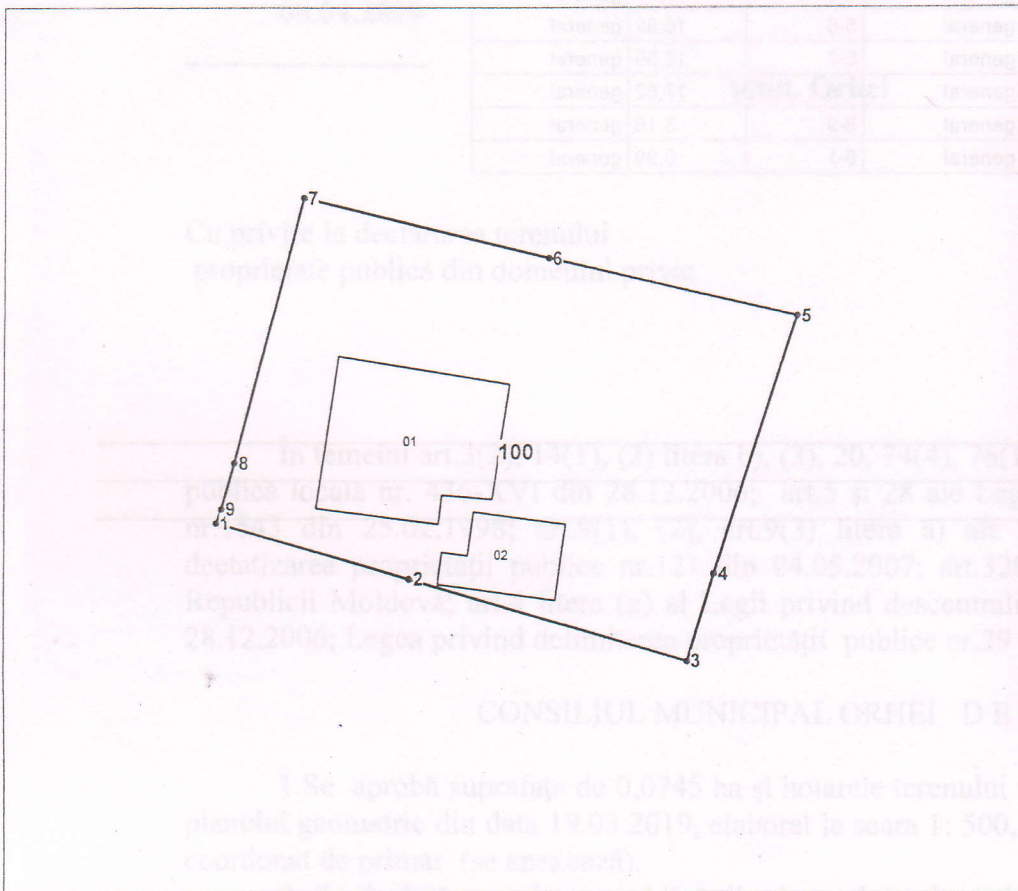
Ala BURACOVSKI



Anexă la decizia nr.4.7.4 din 08.04.2019

PLANUL GEOMETRIC

Numărul cadastral 6401407.100



Amplasamentul bunului



100 - numărul cadastral al terenului
01 - numărul cadastral al clădirii

Caracteristicile tehnice ale bunului imobil

Numar_cadastral	Tipul_bunului	Suprafata	Destinatia	Mod_de_folosinta
6401407.100	Teren	0.0745 ha	Pentru construcții	Pentru construcții
6401407.100.01	construcție	77.7 m.p.		Casa de locuit individuala
6401407.100.02	construcție	34.1 m.p.		Construcție accesorie (Bucatraie de vara)

Secretar al Consiliului mun. Orhei
COPIA CORESPUNDE ORIGINALULUI
[Signature]
 semnatura

Secretar al Consiliului municipal Orhei



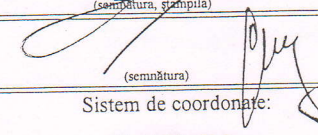
Ala BURACOVSKI

Numărul cadastral: 6401407.100

Catalogul de coordonate si parametrii hotarului.

Punct	X_	Y_	Tipul_punct	Hotar	Distanta	Tipul_hotar
1	230 792,8260	245 636,7870	general	1-2	13,07	general
2	230 805,3850	245 633,1510	general	2-3	19,11	general
3	230 823,7130	245 627,7500	general	3-4	5,96	general
4	230 825,4760	245 633,4480	general	4-5	17,78	general
5	230 831,0000	245 650,3520	general	5-6	16,82	general
6	230 814,6140	245 654,1560	general	6-7	16,59	general
7	230 798,4800	245 658,0100	general	7-8	17,82	general
8	230 794,0070	245 640,7570	general	8-9	3,16	general
9	230 793,1760	245 637,7110	general	9-1	0,99	general

Mențiuni:

COORDONAT		Instituția Publică "Agenția Servicii Publice"	
Conducătorul Autorității Publice competente		Serviciul Cadastral Teritorial Orhei	
Ilan Sor		Orhei, mun. Orhei, str. Codru nr. 17	
Reprezentantul Autorității Publice competente	Conducător / Verificat		Stavila N. <small>(numele, prenumele)</small>
Gudima Feodora	Executant		Condrea D. <small>(numele, prenumele)</small>
Titularul de drepturi	Data elaborării:	Sistem de coordonate:	Scara:
Primaria mun. Orhei	19-03-2019 <small>(data inspectării în teren)</small>	MoldRef99	1:500