



DECIZIE

10.06.2019

5.7.8

nr. _____

mun. Orhei

Cu privire la modificarea deciziei Consiliului
orășenesc Orhei nr.13.19.1 din 10.12.2015

În temeiul art.10 din Codului Administrativ; art.14 din Legea privind administrația publică locală nr.436-XVI din 28.12.2006; Legea privind administrarea și deetatizarea proprietății publice nr.121 din 04.05.2007; art. 8-13 și 15 ale Legii privind transparența în procesul decizional nr.239 din 13.11.2008; Legea privind delimitarea proprietății publice nr.29 din 05.04.2018, luând în considerare Actul de stabilire a hotarelor terenului elaborat de I.P., „Agenția Servicii Publice” Serviciul Cadastral Teritorial Orhei cu data eliberării 12.04.2019,

CONSILIUL MUNICIPAL ORHEI DECIDE :

1. Se modifică decizia Consiliului orășenesc Orhei nr.13.19.1 din 10.12.2015 „Cu privire la declararea terenului proprietate publică din domeniul privat” a terenului cu numărul cadastral 6401207053 și anume în punctele 1 și 2 ale deciziei nominalizate sintagma „suprafața de 0,3725 ha” se substituie cu sintagma „suprafața de 0,4189 ha”, conform planului geometric din 12.04.2019 (se anexează).
2. Prezenta decizie servește drept temei pentru înregistrarea și/sau modificarea înscrierilor în Registrul bunurilor imobile al Serviciului Cadastral Teritorial Orhei.
3. Sursa de acoperire a cheltuielilor pentru înregistrarea bunului imobil se determină din contul alocațiilor bugetare planificate în anul 2019 pentru lucrările ce țin de activitatea serviciului funciar.
4. Prezenta decizie intră în vigoare la data includerii acesteia în Registrul de stat al actelor locale.
5. Controlul asupra executării prezentei decizii revine viceprimarului mun. Orhei dna Cristina COJOCARI.

Președintele ședinței

Semnat la data de

12.06.2019

Contrasemnat:

Secretar al

Consiliului municipal Orhei



Evgheni PISOV

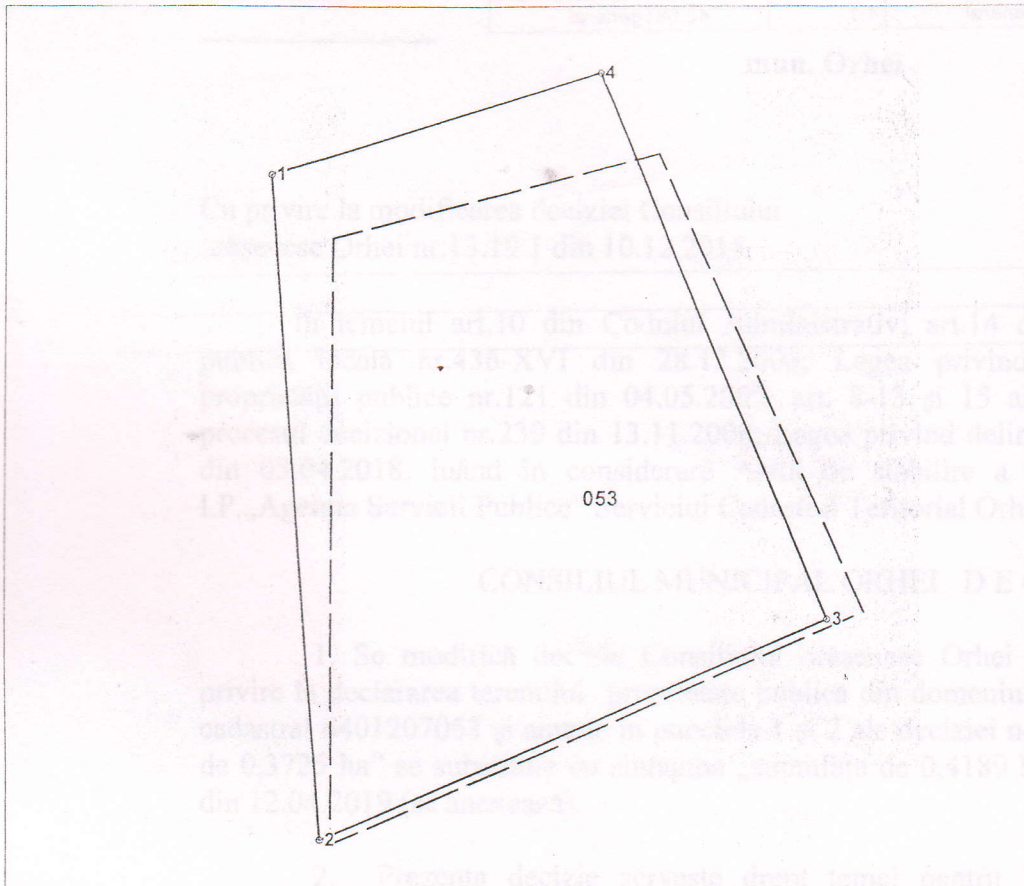
Ala BURACOVSKI

PLANUL GEOMETRIC



Anexă Ia decizia nr.5.7.8 din 10.06.2019


Numărul cadastral 6401207.053




053 - numarul cadastral al terenului
01 - numarul cadastral al cladirii

Caracteristicile tehnice ale bunului imobil

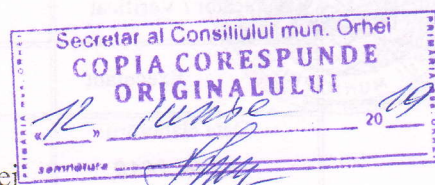
Numar_cadastral	Tipul_bunului	Suprafata	Destinatia	Mod_de_folosinta
6401207.053	Teren	0.4189 ha	Pentru constructie	Pentru constructie



Hotarul terenului cu suprafața de $S=0,3725$ ha conform :
Decizia consiliului orășnesc Orhei nr.13.19.1 din 10.12.2015.



Hotarul sectorului de teren conform măsurărilor efectuate
în cadrul actualizării planului cadastral/geometric cu suprafața de $S=0,4189$ ha.



Secretar al Consiliului municipal Orhei

Ala BURACOVSKI

Numărul cadastral: 6401207.053

Catalogul de coordonate si parametrii hotarului.

Punct	X_	Y_	Tipul_punct	Hotar	Distanta	Tipul_hotar
1	233 512,1712	250 016,7506	general	1-2	82,76	general
2	233 517,8542	249 934,1840	general	2-3	68,00	general
3	233 580,1660	249 961,4098	general	3-4	73,40	general
4	233 552,3290	250 029,3264	general	4-1	42,08	general

Mențiuni:

COORDONAT

Instituția Publică "Agenția Servicii Publice"

Conducătorul Autorității Publice competente
Primăria mun.Orhei
Primar interimar
Memeț Diana

Serviciul Cadastral Teritorial Orhei

Orhei, mun. Orhei, str. Stejarilor nr. 7

Reprezentantul Autorității Publice competente
Inginerul cadastral al
Primăriei mun.Orhei
Gudima Feodora

Conducător / Verificat

(semnătura, ștampila)

Stăvilă Nicolae
(numele, prenumele)

Executant

(semnătura)

Tihon Sergiu
(numele, prenumele)

Titularul de drepturi
Primăria mun.Orhei

Data elaborării:

12.04.2019

(data inspecției în teren)

Sistem de coordonate:

MoldRef99

Scara:

1: 900