



## DECIZIE

10.06.2020

6.10.11

nr. \_\_\_\_\_

mun. Orhei

Cu privire la aprobarea suprafeței și  
hotarelor terenului delimitat din domeniul public

În temeiul art.10, 117-130 din Codul Administrativ al Republicii Moldova nr.116 din 19.07.2018, art.465, 500, 509-510 din Codul Civil al Republicii Moldova nr.1107 din 06.06.2002, art. 3(2), 10<sup>1</sup>, 14, 74 și 75 ale Legii privind administrația publică locală nr.436-XVI din 28.12.2006; art.1, 3 și 4 din Legea cu privire la proprietatea publică a unităților administrativ - teritoriale nr.523 din 16.07.1999, art.9 și 10<sup>1</sup> ale Legii privind administrarea și deținatizarea proprietății publice nr.121 din 04.05.2007, Legii privind delimitarea proprietății publice nr.29 din 05.04.2018, Regulamentul privind modul de delimitare a bunurilor imobile proprietate publică aprobat prin Hotărârea Guvernului nr.63 din 11.02.2019, art.4, 5, 28 și 56 ale Legii cadastrului bunurilor imobile nr.1543 din 25.02.1998, Instrucțiunea cu privire la înregistrarea bunurilor imobile și a drepturilor asupra lor aprobată prin ordinul ARFC din 22.06.2005, dispozițiile Primarului mun. Orhei nr.306 din 29.11.2019 „Cu privire la instituirea comisiei de inventariere” și nr.307 din 29.11.2019 „Cu privire la instituirea comisiei de delimitare”, examinând materialele lucrărilor cadastrale de delimitare în mod selectiv a terenului din str. Unirii, f/n, mun. Orhei, elaborate la 27.05.2020 de Î.S. „IPOT”,

## CONSILIUL MUNICIPAL ORHEI DECIDE:

1. Se aprobă suprafața de 0,0356 ha și hotarele terenului delimitat din domeniul public cu număr cadastral 6401307.187, amplasat în str.Unirii, f/n, mun.Orhei, categoria de destinație II - terenuri din intravilanul localităților, modul de folosință - amenajat și planul geometric din 27.05.2020 elaborat de Î.S. „IPOT” la scara 1: 400 (se anexează).

2. Se declară proprietate publică din domeniul public al mun.Orhei terenul cu număr cadastral 6401307.187, cu suprafața de 0,0356 ha, amplasat în str.Unirii, f/n, mun.Orhei, categoria de destinație II - terenuri din intravilanul localităților, modul de folosință - amenajat.

3. Autoritatea executivă a Consiliului municipal Orhei va asigura evidența contabilă conformă a terenului cu număr cadastral 6401307.187, amplasat în str.Unirii, f/n, mun.Orhei.

4. Prezenta decizie servește drept temei pentru înregistrarea/modificarea înscrierilor în Registrul bunurilor imobile a Serviciului Cadastral Teritorial Orhei, I.P., „Agenția Servicii Publice”, va intra în vigoare la data includerii acesteia în Registrul de stat al actelor locale și poate fi atacată în Judecătoria Orhei în termen de 30 zile de la data comunicării acesteia.

5. Sursa de acoperire a cheltuielilor pentru înregistrarea bunului imobil se determină din contul alocațiilor bugetare planificate în anul 2020 pentru lucrările ce țin de activitatea serviciului cadastral.

6. Controlul asupra executării prezentei decizii revine viceprimarilor municipiului Orhei dna Cristina COJOCARI și dna Anastasia ȚURCAN conform domeniului de competență.

Președintele ședinței

Semnat la data de

15.06.2020

Contrasemnat:

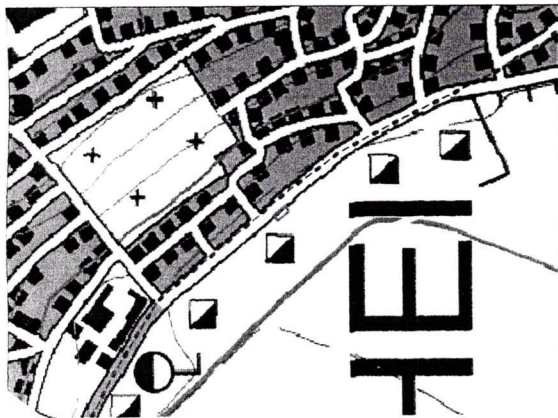
Secretar al

Consiliului municipal Orhei

Boris DARIEV

Ala BURACOVSKI

Schema de încadrare



Semne convenționale :

- Hotarul limitării Administrativ - Teritoriale
- Hotarul și numărul sectorului cadastral
- Hotarul construcției
- Hotarul conturului format

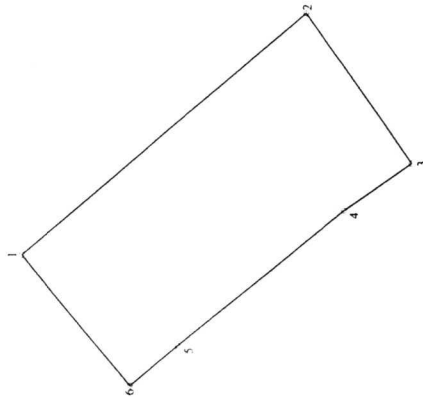
## PLANUL GEOMETRIC

Numărul cadastral : 64013070187

Anexa la decizia nr.6.10.11 din 10.06.2020


### CATALOGUL COORDONATELOR ȘI PARAMETRII HOTARELOR

Nr	Direcția X	Direcția Y	Tipul punctului	Segmentul de hotar	Distanța	Tipul hotarului
1	249848.14	231363.55	generale	1-2	27.94	generale
2	249826.78	231381.55	generale	2-3	13.80	generale
3	249818.99	231370.16	generale	3-4	6.14	generale
4	249824.06	231366.69	generale	4-5	16.03	generale
5	249836.61	231366.71	generale	5-6	4.70	generale
6	249840.21	231353.70	generale	6-1	12.65	generale



#### Caracteristicile tehnice ale bunului imobil

Tipul Bunului	Nr. cadastral	Suprafața	Cat. de Destinația	Modul de Folosință	Domeniul	Mențiuni
Teren	64013070187	0.0356 ha	II (Terenurile din intravilanul localităților)	Amenajat	Public	Cod colect 107



Secretar al Consiliului municipal Orhei

Ala BURACOVSKI

COORDONAT		EXECUTANT	
Vicepreședintele man. Orhei	Agentia Proprietății Publice a Republicii Moldova	Conducător / Verificat	V. Manalachi
r-nul Orhei	i.S. "Institutul de Protecție pentru Organizarea Teritoriului"	Șef de gr. nr. 3	O. Romanuc
Specialistul plus reglementarea teritoriului	Lucrări cadastrale de delimitare în mod selectiv cu stabilirea hotarelor terenului proprietate publică (domeniul public)	Executant (i.S. "IPOT")	D. Ceglatonev
man. Orhei, r-nul Orhei	UAT Orhei, r-nul Orhei	Data elaborării 27.05.2020 (data inspectării teren)	Sistem de coordonare: MOLDFEF 99 Scara planului: 1:400