



DECIZIE

27.06.2023mun. Orhei
мун. Орхейnr. 6.21**Cu privire la delimitarea terenului proprietate publică domeniul public a UAT Orhei**

În temeiul art.10, art.117-130 din Codul Administrativ al R.M. nr.116 din 19.07.2018; art.465, art.500, art.509-510 din Codul Civil al Republicii Moldova nr.1107 din 06.06.2002; art.14 alin. (2) lit.c), art.74 alin. (4), art.75 a Legii privind administrația publică locală nr.436-XVI din 28.12.2006; art.8-13, art.15 ale Legii privind transparența în procesul decizional nr.239 din 13.11.2008; art.1, art.3-4, art.9 din Legea cu privire la proprietatea publică a unităților administrativ-teritoriale nr.523 din 16.07.1999; art.9 alin. (2) lit.b), art.10¹ ale Legii privind administrarea și deetimizarea proprietății publice nr.121 din 04.05.2007; art.4, art.8, art.11, art.16-21 a Legii privind delimitarea proprietății publice nr.29 din 05.04.2018; pct.4-6, pct.19 alin.2), pct.24, pct.26, pct.49, pct.61, pct.83, pct.91-93 din Regulamentul privind modul de delimitare a bunurilor imobile proprietate publică aprobat prin Hotărîrea Guvernului nr. 63 din 11.02.2019; art.4-5, art.18 alin. (2) și (3), art.19 alin. (5), art.28, art. 56 a Legii cadastrului bunurilor imobile nr. 1543 din 25.02.1998; Instrucțiunii cu privire la înregistrarea bunurilor imobile și a drepturilor asupra lor aprobată prin Ordinul ARFC nr.112 din 22.06.2005; Ordinului ARFC nr.17 din 19.05.2021 cu privire la aprobarea clasificatorului terenurilor după categoria de destinație și folosință; Dispozițiilor Primarului mun. Orhei nr.328 din 29.09.2020 „Cu privire la instituirea comisiei de inventariere a bunurilor imobile proprietate publică al UAT Orhei, aflate în gestiunea autorității executive a UAT Orhei” și nr.307 din 29.11.2019 „Cu privire la instituirea comisiei de delimitare”; Avizului și recomandării Agenției „Apele Moldovei” nr.03-04/0743 din 05.07.2022 privind stabilirea lășimii fișiei riverane de protecție a rîului Ivanos de 10 m. și a domeniului public pentru terenurile adiacente, examinând nota informativă prezentată,

CONSILIUL MUNICIPAL ORHEI DECIDE:

1. Se aprobă documentele pentru delimitare din Dosarul tehnic al lucrărilor de delimitare în mod selectiv a bunului imobil proprietate publică UAT Orhei, r-nul Orhei, nr.cad.64013100166, elaborat de Î.S. „IPOT”, și anume:

- Lista bunurilor imobile proprietate publică a UAT Orhei (fila nr.35, se anexează), suprafața de 0,2196 ha și hotarele generale a terenului delimitat din domeniul public cu număr cadastral 64013100166, amplasat în str. Dorobanți, nr.79, mun. Orhei, categoria de destinație II - terenuri din intravilanul localităților, modul de folosință 2.4 - aferent obiectivului de cult (biserica), și planul geometric din 01.12.2022 la scara 1:500 (fila nr.41, se anexează).

2. Se declară proprietate publică din domeniul public al mun. Orhei terenul cu număr cadastral 64013100166, cu suprafața de 0,2196 ha, amplasat în str. Dorobanți, nr.79, mun. Orhei, categoria de destinație II - terenuri din intravilanul localităților, modul de folosință 2.4 - aferent obiectivului de cult (biserica).

3. Autoritatea executivă a Consiliului municipal Orhei va asigura evidența contabilă conformă a terenului cu număr cadastral 64013100166, amplasat în str. Dorobanți, nr.79, mun. Orhei.

4. Prezenta decizie servește drept temei pentru înregistrarea/modificarea înscrierilor în Registrul bunurilor imobile a Serviciului Cadastral Teritorial Orhei, I.P., „Agenția Servicii Publice”, se comunică persoanelor vizate și intră în vigoare la data includerii acesteia în Registrul de stat al actelor locale și poate fi atacată în Judecătoria Orhei (adresa: str. Vasile Mahu, nr. 135, mun. Orhei) în termen de 30 zile de la data comunicării acesteia în conformitate cu prevederile Codului Administrativ al R.M.

5. Sursa de acoperire a cheltuielilor pentru înregistrarea bunului imobil se determină din contul alocațiilor bugetare planificate pentru lucrările ce țin de activitatea serviciului cadastral.

6. Controlul asupra executării prezentei decizii revine viceprimarului municipiului Orhei dna COJOCARI Cristina conform domeniului de competență.

Președintele ședinței

Semnat la data de 01.07. 2023

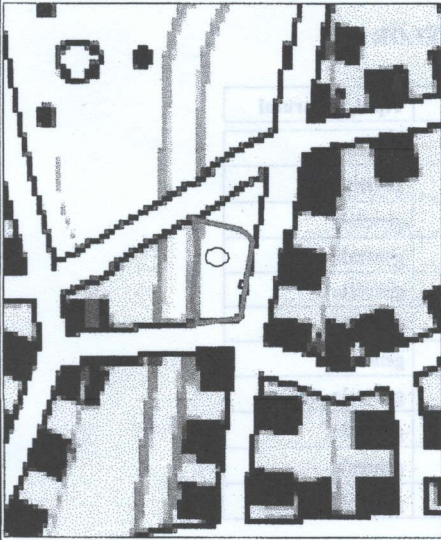
Contrasemnat: Secretar al Consiliului municipal Orhei



[Redacted] ris DARIEV

[Redacted] rigore MÎRA

Scema de încadrare



PLANUL GEOMETRIC

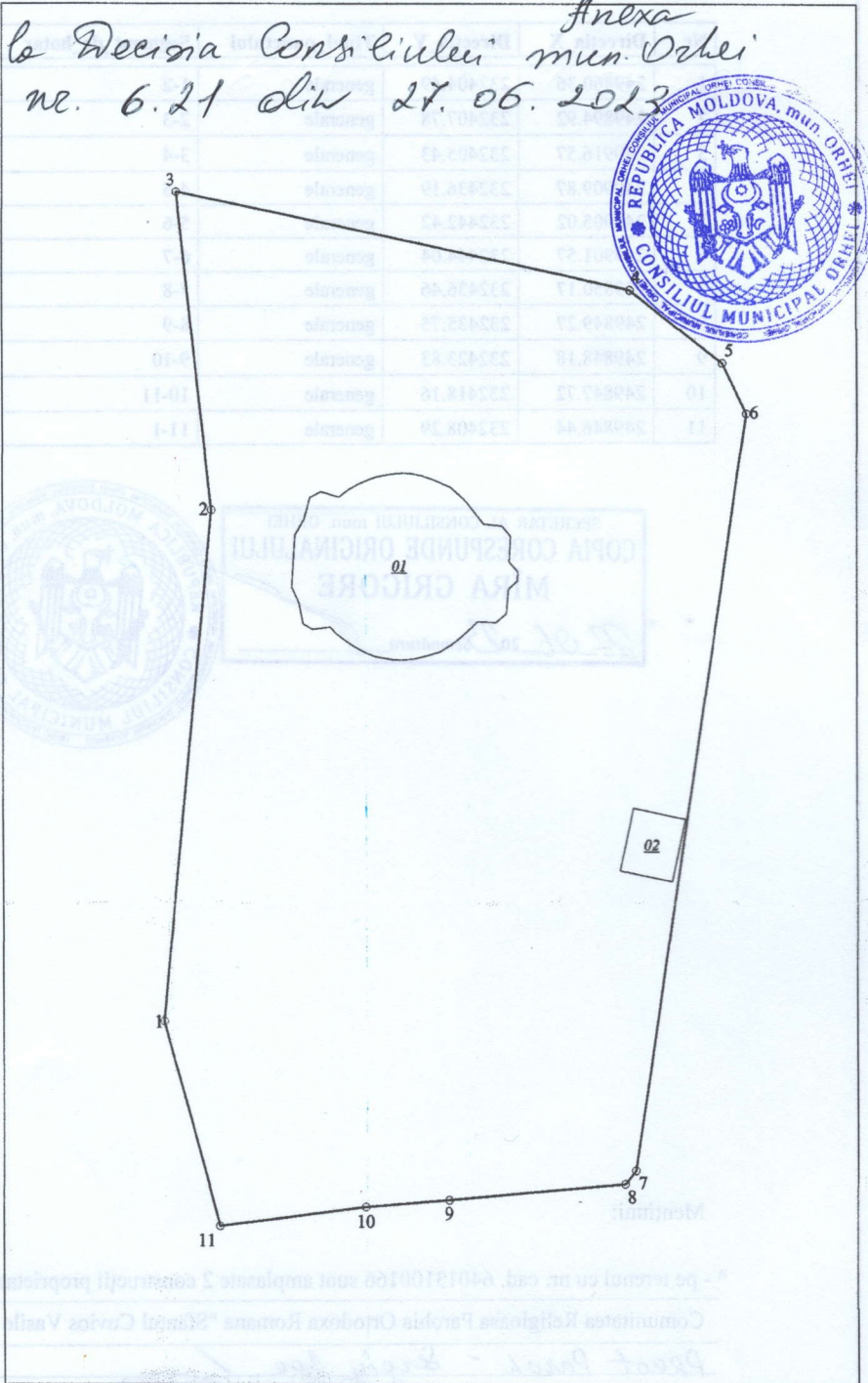
Numărul cadastral : 64013100166

Anexa
la Decizia Consiliului mun. Orhei
nr. 6.21 din 27.06.2023



Semne convenționale :

- Hotarul Unității Administrativ - Teritoriale
- Hotarul și numărul sectorului cadastral
- Hotarul construcției
- Hotarul conturului format



Caracteristicile tehnice ale bunului imobil

Tipul Bunului	Nr_cadastral	Suprafața	Cat_de_Destinația	Modul_de_Folosința	Domeniul	Mențiuni
Teren	64013100166	0.2196 ha	II (Terenurile din intravilanul localităților)	2.4 - aferent obiectivului de cult	Public	Cod colect 107
Construcție	64013100166.01	145 m.p.		Construcție de cult (biserica)		*
Construcție	64013100166.02	16 m.p.		Construcție accesorie		



SECRETAR AL CONSILIULUI mun. ORHEI
COPIA CORESPUNDE ORIGINALULUI
MÎRA GRIGORE

27.06 2023 semnătura

Parametrii hotarului vezi verso.

CATALOGUL COORDONATELOR ȘI PARAMETRII HOTARELOR

Nr	Direcția_X	Direcția_Y	Tipul_punctului	Segment_de_hotar	Distanța	Tipul_hotarului
1	249860.36	232404.49	generale	1-2	34.71	generale
2	249894.92	232407.78	generale	2-3	21.78	generale
3	249916.57	232405.43	generale	3-4	31.48	generale
4	249909.87	232436.19	generale	4-5	7.89	generale
5	249905.02	232442.42	generale	5-6	3.82	generale
6	249901.57	232444.04	generale	6-7	51.95	generale
7	249850.17	232436.46	generale	7-8	1.15	generale
8	249849.27	232435.75	generale	8-9	11.97	generale
9	249848.18	232423.83	generale	9-10	5.68	generale
10	249847.72	232418.16	generale	10-11	9.96	generale
11	249846.44	232408.29	generale	11-1	14.43	generale

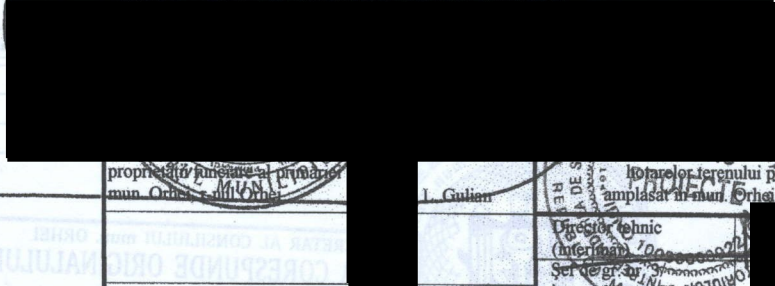
SECRETAR AL CONSILIULUI mun. ORHEI
COPIA CORESPUNDE ORIGINALULUI
MÎRA GRIGORE
 27.06.2023 Semnătura



Mențiuni:

* - pe terenul cu nr. cad. 64013100166 sunt amplasate 2 construcții proprietate privată 64013100166.01 și 64013100166.02
 Comunitatea Religioasă Parohia Ortodoxă Română "Sfântul Cuvios Vasile de la Poiana Marului" - Mitropolia Basarabiei

Preot Paroh - Serviciu Ase



EXECUTANT	
Republicii Moldova pentru Organizarea Teritoriului"	
în mod selectiv cu stabilirea	
hotarelor terenului proprietate publică UAT Orhei, amplasat în mun. Orhei ȘEF. Dorobanți nr. 79, r-nul Orhei	
P. Sidon	
O. Romaniuc	
D. Ceglătonev	
Data elaborării: 01.12.2022 (data inspecției în teren)	Sistem de coordonate : MOLDREF 99
	Scara planului : 1: 500