



DECIZIE

11.08.2017

7.6.1

nr. \_\_\_\_\_

**mun.Orhei**  
мун. Орхей

Cu privire la declararea terenului  
proprietate publică din domeniul privat

În temeiul art.320, art.321 din Codul Civil al Republicii Moldova, art.3 (2), 14 (1), (2) b), (3), 74(4), 76(1) ale Legii privind administrația publică locală nr.436-XVI din 28.12.2006, art.5, 28 ale Legii cadastrului bunurilor imobile nr.1543 din 25.02.1998, art.9 (1), (2), art.9 (3) a) ale Legii privind administrarea și dețatizarea proprietății publice nr. 21 din 04.05.2007; art.4, lit.(g) al Legii privind descentralizarea administrativă nr.435 din 28.12.2006, art.1, art.5 (3), art.8 ale Legii privind terenurile proprietate publică și delimitarea lor nr.91-XVI din 05.04.2007,

CONSILIUL MUNICIPAL ORHEI D E C I D E :

1. Se aprobă suprafața de 0,0513 ha și hotarele terenului din str. M.Sadoveanu f/n, conform planului geometric al bunului imobil din data 28.06.2017, elaborat la scara 1: 500, cod cadastral 6401307162, aprobat de primar (se anexează).
2. Se declară proprietate publică din domeniul privat al unității administrativ teritoriale Orhei, teren cu destinația pentru construcții, din str. M.Sadoveanu f/n, cod cadastral 6401307162, cu suprafața de 0,0513 ha.
3. Prezenta decizie servește drept temei pentru înregistrarea și/sau modificarea înscrierilor în Registrul bunurilor imobile a Oficiului Cadastral Teritorial Orhei.
4. Sursa de acoperire a cheltuielilor pentru înregistrarea bunului imobil se determină din contul alocațiilor bugetare planificate în anul 2017 pentru lucrările ce țin de activitatea serviciului funciar.
5. Controlul asupra executării prezentei decizii revine viceprimarului municipiului Orhei dna Reghina APOSTOLOVA.

Președintele ședinței

Evgheni PISOV

Contrasemnat:  
Secretar al  
Consiliului municipal Orhei



Ala BURACOVSKI

PLANUL GEOMETRIC  
AL BUNULUI IMOBIL


Primarul mun. Orhei

Adresa bunului imobil: mun. Orhei, r-nul Orhei

Anexa la decizia nr.7.6.1  
din 11.08.2017



Amplasamentul bunului



Scara tiparului: 1:500

Caracteristicile tehnice generale ale bunului imobil

Numar_cadastral	Tipul_bunului	Mod_de_folosinta	Supr_terenului
3401307.162	Teren	pentru constructii	0.0513 ha

Adiacenții:

(segmentul de hotar - nr.cadastral și titularul de drepturi al terenului adiacent):

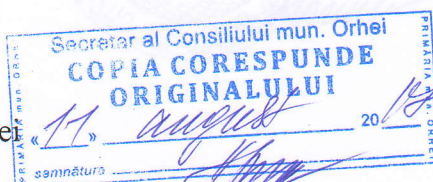
---

---

---

---

Secretar al Consiliului municipal Orhei



Ala BURACOVSKI

**Cațalogul de coordonate și parametrii hotarului. Sistemul de coordonate: MoldRef99**

Punctul	Coordonata_X	Coordonata_Y	Tipul_punctului	Hotarul	Distanța	Tipul_hotarului
1	231 437,0098	248 581,1474	general	1-2	11,00	general
2	231 447,9004	248 579,6004	general	2-3	52,81	general
3	231 437,9992	248 527,7280	general	3-4	8,50	general
4	231 429,6430	248 529,2850	general	4-1	52,38	general

**Mențiuni:**

---



---



---




---

**Data elaborării planului geometric** 28-06-2017  
(data ieșirii(inspectării) în teren)

**Executant** Condrea D.  
(numele, prenumele, semnătura)

**Verificat/Conducătorul întreprinderii:** Stavila N.  
(numele, prenumele, semnătura)



**C o o r d o n a t :**

**Specialistul în reglementarea regimului funciar** Gudima Feodora  
(semnătura, numele, prenumele, L.S.)

