



DECIZIE

11.08.2017

7.6.2

nr. _____

mun.Orhei
mun. Орхей

Cu privire la declararea terenului
proprietate publică din domeniul privat

În temeiul art.320, art.321 din Codul Civil al Republicii Moldova, art.3(2), 14(1), (2) b), (3), 74(4), 76(1) ale Legii privind administrația publică locală nr.436-XVI din 28.12.2006, art.5, 28 ale Legii cadastrului bunurilor imobile nr.1543 din 25.02.1998, art.9 (1), (2), art.9 (3) a) ale Legii privind administrarea și deatazarea proprietății publice nr.121 din 04.05.2007; art.4 lit. (g) al Legii privind descentralizarea administrativă nr.435 din 28.12.2006, art.1, art.5(3), art.8 ale Legii privind terenurile proprietate publică și delimitarea lor nr.91-XVI din 05.04.2007,

CONSILIUL MUNICIPAL ORHEI D E C I D E :

1. Se aprobă suprafața de 0,0580 ha și hotarele terenului din str. Slobozia 6, conform planului geometric al bunului imobil din data 20.06.2017, elaborat la scara 1: 500, cod cadastral 6401411108, aprobat de primar (se anexează).
2. Se declară proprietate publică din domeniul privat al unității administrativ teritoriale Orhei, teren cu destinația lot pomicol, din str. Slobozia 6, cod cadastral 6401411108, cu suprafața de 0,0580 ha.
3. Prezenta decizie servește drept temei pentru înregistrarea și/sau modificarea înscrierilor în Registrul bunurilor imobile a Oficiului Cadastral Teritorial Orhei.
4. Sursa de acoperire a cheltuielilor pentru înregistrarea bunului imobil se determină din contul alocațiilor bugetare planificate în anul 2017 pentru lucrările ce țin de activitatea serviciului funciar.
5. Controlul asupra executării prezentei decizii revine viceprimarului municipiului Orhei dna Reghina APOSTOLOVA.

Președintele ședinței


Evgheni PISOV

Contrasemnat:
Secretar al
Consiliului municipal Orhei




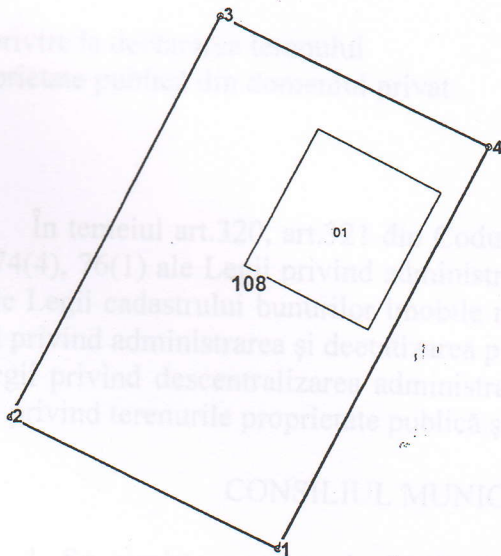
Ala BURACOVSKI

PLANUL GEOMETRIC
AL BUNULUI IMOBIL



Adresa bunului imobil: _____ str. Slobozia nr. 6, mun. Orhei, r-nul Orhei Anexa la decizia nr.7.6.2
din 11.08.2017

Amplasamentul bunului



Scara tiparului: 1:500

Caracteristicile tehnice generale ale bunului imobil

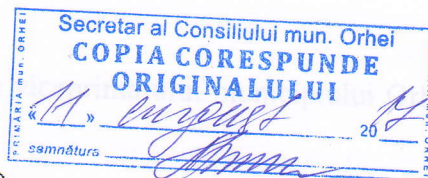
Numar_cadastral	Tipul_bunului	Mod_de_folosinta	Supr_terenului
6401411.108	Teren	lot pomicol	0.058 ha
6401411.108.01	construcție	casuta de vacanta	92 m.p.

parametrii hotarului.

Punctul	Hotarul	Distanta	Tipul_hotarului
1	1-2	19,48	general
2	2-3	29,80	general
3	3-4	19,48	general
4	4-1	29,80	general

Mențiuni:


Planul cadastral a bunului imobil este întocmit în hotare generale și nu există act de stabilire/constatare a hotarului terenului, coord. punctelor de cotitură ale acestora nu pot fi utilizate pentru transpunerea în teren a hotarelor.



Data eliberării planului geometric _____ 20.06.2017

Executant _____ Condrea L
(numele, prenumele, semnătura)

Verificat/Conducătorul întreprinderii: _____ Stavita
(numele)



Coordonat:

Specialistul în reglementarea regimului funciar _____

(semnătura, numele, prenumele, L.S.)