



DECIZIE

17.07.2020

8.8.4

nr. \_\_\_\_\_

mun. Orhei

Cu privire la aprobarea listei bunurilor imobile proprietate publică a UAT Orhei, suprafeței și hotarelor generale a terenului delimitat din domeniul public

În temeiul art. 10, 117-130 din Codul Administrativ al Republicii Moldova nr.116 din 19.07.2018, art.465, 500, 509-510 din Codul Civil al Republicii Moldova nr.1107 din 06.06.2002, art.3, alin.(2), 10<sup>1</sup>, 14, alin.(2), lit.b) și c), 74, 75 ale Legii privind administrația publică locală nr.436-XVI din 28.12.2006; art.1, 3, 4 din Legea cu privire la proprietatea publică a unităților administrativ-teritoriale nr.523 din 16.07.1999, art.9 și 10<sup>1</sup> ale Legii privind administrarea și deetatizarea proprietății publice nr.121 din 04.05.2007, Legii privind delimitarea proprietății publice nr. 29 din 05.04.2018, Regulamentul privind modul de delimitare a bunurilor imobile proprietate publică aprobat prin Hotărârea Guvernului nr.63 din 11.02.2019, art.5, 19 alin.(5), 28, 56 ale Legii cadastrului bunurilor imobile nr.1543 din 25.02.1998, Instrucțiunea cu privire la înregistrarea bunurilor imobile și a drepturilor asupra lor aprobată prin Ordinul ARFC din nr.112 din 22.06.2005, dispozițiile Primarului mun. Orhei nr. 306 din 29.11.2019 „Cu privire la instituirea comisiei de inventariere”, nr. 307 din 29.11.2019 „Cu privire la instituirea comisiei de delimitare”, examinând materialele lucrărilor cadastrale de delimitare în mod selectiv a terenului din str. Mihail Sadoveanu, f/n, mun. Orhei, elaborate la 06.07.2020 de Î.S. „IPOT” și nota informativă prezentată,

CONSILIUL MUNICIPAL ORHEI DECIDE:

1. Se aprobă Lista bunurilor imobile proprietate publică a UAT Orhei (anexa nr.1), suprafața de 0,3998 ha și hotarele generale a terenului delimitat din domeniul public cu număr cadastral 6401307.192, str. Mihail Sadoveanu, f/n, mun. Orhei, categoria de destinație II - terenuri din intravilanul localităților, modul de folosință - amenajat și planul geometric din 06.07.2020 elaborat de Î.S. „IPOT” la scara 1: 1000 (anexa nr.2).
2. Se declară proprietate publică din domeniul public al mun. Orhei terenul cu număr cadastral 6401307.192, cu suprafața de 0,3998 ha, str.Mihail Sadoveanu, f/n, mun.Orhei, categoria de destinație II - terenuri din intravilanul localităților, modul de folosință - amenajat.
3. Autoritatea executivă a Consiliului municipal Orhei va asigura evidența contabilă conformă a terenului cu număr cadastral 6401307.192, str.Mihail Sadoveanu, f/n, mun.Orhei.
4. Prezenta decizie servește drept temei pentru înregistrarea/modificarea înscrierilor în Registrul bunurilor imobile a Serviciului Cadastral Teritorial Orhei, intră în vigoare la data includerii acesteia în Registrul de stat al actelor locale și poate fi atacată în Judecătoria Orhei în termen de 30 zile de la data comunicării acesteia.

5. Sursa de acoperire a cheltuielilor pentru înregistrarea bunului imobil se determină din contul alocațiilor bugetare planificate în anul 2020 pentru lucrările ce țin de activitatea serviciului cadastral.

6. Controlul asupra executării prezentei decizii revine viceprimarilor municipiului Orhei dna Cristina COJOCARI și Anastasia ȚURCAN conform domeniului de competență.

Președintele ședinței

Semnat la data de 22.07.2020

Contrasemnat:

Secretar al

Consiliului municipal Orhei



DARIEV Boris

Ala BURACOVSKI



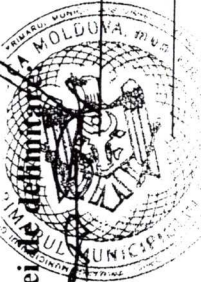
**L I S T A**

**bunurilor imobile proprietate publică a unității administrativ-teritoriale**

**UAT Orhei, r-nul. Orhei**

(denumirea UAT, raionul, municipiul / UTA Găgăuzia)

Nr. d/o	Tipul bunului imobil (teren/ construcție, încăpere izolată)	Categoria de destinație/ modul de folosință.	Adresa bunului imobil	nr. cadastral (teren/ construcție/ încăpere izolata)	Suprafața (ha/ m.p.)	Nr. de nivele a construcției	Denumirea entității care gestionează bunul imobil	Domeniul (public/ privat)
1	2	3	4	5	6	7	8	9
1	Teren	II (Terenuri din intravilanul localităților) Modul de folosința (amenajat)	intravilan (str. Mihail Sadoveanu f/n)	64013070192	0.3998 ha	-	UAT Orhei	Public



Semnăturile membrilor comisiei de definiție

\_\_\_\_\_ C. Cojocari  
 \_\_\_\_\_ L. Gulian  
 \_\_\_\_\_ M. Curchi



(semnătura)  
 Secretar al Consiliului municipal Orhei

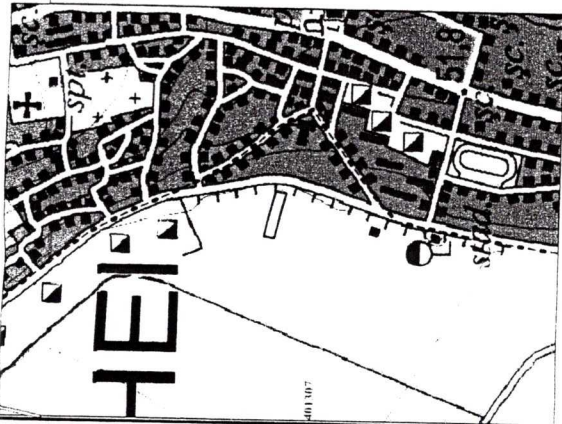

(numele prenumele)  
 Ala BURACOVSKI

PLANUL GEOMETRIC

Numărul cadastral: 64013070 152

Anexa nr.2 la decizia nr.8.8.4 din 17.07.2020 CATALOGUL COORDONATELOR SI PARAMETRII HOTARELOR

Nr	Directia X	Directia Y	Tipul punctului	Segment de hotar	Distanța	Tipul hotarului
1	249206.22	231606.80	generale	1-2	30.00	generale
2	249176.80	231600.91	generale	2-3	133.30	generale
3	249206.83	231471.04	generale	3-4	30.01	generale
4	249236.27	231476.93	generale	4-5	14.88	generale
5	249232.91	231491.43	generale	5-6	100.01	generale
6	249210.37	231588.87	generale	6-1	18.41	generale



- Semne convenționale:
- Hotarul Unității Administrative - Teritoriale
  - Hotarul și numărul sectorului cadastral
  - Hotarul construcției
  - Hotarul conturului format

Caracteristicile tehnice ale bunului imobil

Tipul Bunului	Nr. cadastral	Apartenența	Suprafața	Car. de Destinația	Modul de Folosința	Domeniul	Mențiuni
Teren	64013070 152	UAT Orhei	0.3998 ha	II (Terenuri din intravilanul localităților)	Amenajat	Public	Cod colectiv 107

Secretar al Consiliului mun. Orhei  
**COPIA CORESPUNDE ORIGINALULUI**  
 22. July 20  
 semnatura

Secretar al Consiliului municipal Orhei

Aia BURACOVSKI

Stampa: PRIMĂRIA MUN. ORHEI  
 Director: [Signature]  
 Secretar: [Signature]  
 Data eliberării: 06.07.2020  
 Locul inscripției în teren: MOLDREF 99

Stampa: AGENȚIA PROTECȚIEI TERITRIALE ȘI AGRICOL-AGRICOLE  
 Director: [Signature]  
 Secretar: [Signature]  
 Data eliberării: 06.07.2020  
 Locul inscripției în teren: MOLDREF 99