

DECIZIE

Nr. _____

Din _____ 2021

Cu privire la aprobarea suprafeței
și modificarea hotarelor terenului

În temeiul art. art.10, 117-130 ale Codului Administrativ nr.116 din 19.07.2018; art.art. 3 alin.(2), 10, 14, 74, 76 ale Legii privind administrația publică locală nr.436-XVI din 28.12.2006; art. 1, 3, 4, 9 ale Legii cu privire la proprietatea publică a unităților administrative-teritoriale nr.523 din 16.07.1999, art. 9, 10, ale Legii privind administrarea și deetizarea proprietății publice nr.121 din 04.05.2007; art. art.8-13, 15 ale Legii privind transparența în procesul decizional nr.239 din 13.11.2008; atr. 5, 14, 18 alin. (4) și alin. (5), 19 alin (6) ale Legii cadastrului bunurilor imobile nr.1543 din 25.02.1998; art. 2, 11, 16 ale Legii privind delimitarea proprietății publice nr.29 din 05.04.2018, Instrucțiunea cu privire la înregistrarea bunurilor imobile și a drepturilor asupra lor aprobată prin Ordinul ARFC nr.112 din 22.06.2005, luînd în considerație Actul de stabilire a hotarelor terenului elaborat de I.P."Agenția Servicii Publice" Serviciul Cadastral Teritorial Orhei din 09.04.2021, examinînd nota informativă prezentată,

CONSILIUL MUNICIPAL ORHEI DECIDE :

1. Se aprobă suprafața de 0,1698 ha și se modifică hotarele fixe ale terenului cu numărul cadastral 6401402259 situat în str. Sălciilor f/n, conform planului geometric din 09.04.2021, elaborat la scara 1:500, coordonat de primar (se anexează).

2. Prezenta decizie servește drept temei pentru înregistrarea și/sau modificarea înscrierilor în Registrul bunurilor imobile a Serviciului Cadastral Teritorial Orhei a ÎP "Agenția Servicii Publice".

3. Sursa de acoperire a cheltuielilor pentru înregistrarea bunului imobil se determină din contul alocațiilor bugetare planificate în anul 2021 pentru lucrările ce țin de activitatea serviciului funciar.

4. Prezenta decizie intră în vigoare la data includerii acesteia în Registrul de stat al actelor locale și poate fi atacată la Judecătoria Orhei în termen de 30 zile din data comunicării beneficiarului în conformitate cu prevederile Codului Administrativ nr.116 din 19.07.2018.

5. Controlul asupra executării prezentei decizii revine viceprimarului municipiului Orhei
Dna Cristina COJOCARI.

Primarul
Viceprimarul
Viceprimarul
Viceprimarul
Arhitectul-șef
Specialist (Jurist)
Secretarul Consiliului
Specialist principal
Autor:Specialist principal

Pavel VEREJANU
Cristina COJOCARI
Valerian CRISTEA
Anastasia ȚURCAN
Oleg MAEVSCHI
Grigore MÎRA
Ala BURACOVSCI
Alina TRUSOVSCAIA
Feodora GUDIMA

Tel.023520670 Email: feodora.gudima@orhei.md

Act de stabilire a hotarelor terenului

" 09 " aprilie 2021

Subsemnatul, Gudima Feodora

Numele, Prenumele, Funcția

inginer cadastral, reprezentantul Primăria, mun.Orhei

(denumirea autorității publice)

la cererea proprietarului dl/ dnei Primăria mun.Orhei U.A.T

Numele, Prenumele

1007601008007

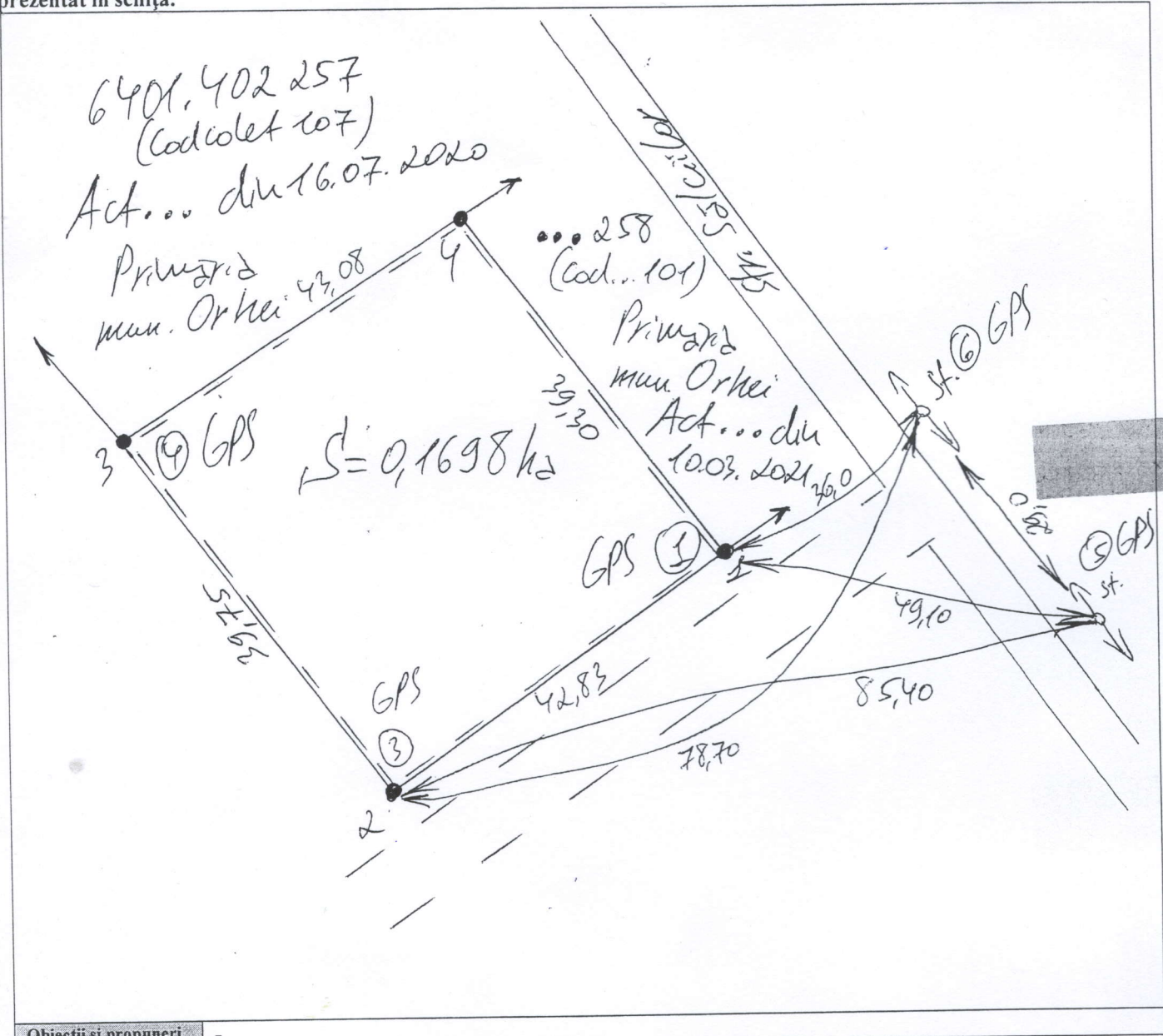
IDNP

am procedat la recunoașterea vecinătăților și stabilirea hotarelor generale a terenului:

Adresa:	r.Orhei, mun.Orhei, str.Sălciilor nr.f/n	
Nr. cadastral	Destinația	Modul de folosință
6401402259	II (Trenurile din intravilanul localităților)	Amenajat

(în cazul întocmirii actului de stabilire a hotarelor în vederea înregistrării primare, numărul cadastral nu se indică)

prezentat în schiță:






Obiecții și propuneri -

Caracteristicile tehnice și descrierea hotarelor

Latura (de la pct. până la pct.)	Descrierea hotarului (tipul materializării)	Adiacenți (nume, prenume, IDNP)	Tipul hotarului (general/ fix)
1-4	Gard nu-i	Primăria mun.Orhei, 1007601008007	General

Noi, persoanele prezente la recunoașterea și stabilirea hotarelor generale a terenului descris mai sus, acceptăm hotarele stabilite prin prezentul act, fiind de acord cu acestea.

Prezentul act este întocmit în două exemplare, dintre care: unul se prezintă titularului de drept asupra terenului ale cărui hotare se stabilesc, iar al doilea exemplar - se îndosărează în raportul lucrării și va fi păstrat la executantul lucrării.

Executantul lucrărilor de măsurare <u>I.P. „Agenția Servicii Publice”, SCT Orhei</u> <small>(denumirea întreprinderii)</small>	<u>Tihon Sergiu, inginer cadastral</u> <small>Numele, Prenume, funcția</small>	 <small>Semnătura și stampila</small>
Proprietarul terenului din <u>mun.Orhei, str.Sălciilor nr.f/n</u>	<u>Verejanu Pavel, Primarul m.Orhei</u> <small>Numele, Prenume, Funcția</small>	 <small>Semnătura, Stampila</small>
Reprezentantul autorității publice locale <u>al Primăriei mun.Orhei</u> <small>(denumirea autorității)</small>	<u>Gudima Feodora, inginer cadastral</u> <small>Numele, Prenume, funcția</small>	 <small>Semnătura</small>

Mențiuni: În conformitate cu Legea cadastrului bunurilor imobile nr. 1543/1998 (art. 18 alin.4) lit. e), actul de stabilire servește temei pentru rectificarea înscrisurilor în registrul bunurilor imobile"

Notă informativă

La proiectul de decizie nr. _____ din _____ 2021

„Cu privire la aprobarea suprafeței și modificarea hotarelor terenului”

Principalele prevederi ale proiectului și evidențierea elementelor noi - În temeiul art. art.10, 117-130 ale Codului Administrativ nr.116 din 19.07.2018; art.art. 3 alin.(2), 10₁ 14, 74, 76 ale Legii privind administrația publică locală nr.436-XVI din 28.12.2006; art. 1, 3, 4, 9 ale Legii cu privire la proprietatea publică a unităților administrative-teritoriale nr.523 din 16.07.1999, art. 9, 10₁ ale Legii privind administrarea și deetatzarea proprietății publice nr.121 din 04.05.2007; art. art.8-13, 15 ale Legii privind transparența în procesul decizional nr.239 din 13.11.2008; atr. 5, 14, 18 alin. (4) și alin. (5), 19 alin (6) ale Legii cadastrului bunurilor imobile nr.1543 din 25.02.1998; art. 2, 11, 16 ale Legii privind delimitarea proprietății publice nr.29 din 05.04.2018, Instrucțiunea cu privire la înregistrarea bunurilor imobile și a drepturilor asupra lor aprobată prin Ordinul ARFC nr.112 din 22.06.2005,

Luînd în considerație Actul de stabilire a hotarelor terenului cu actualizarea planului cadastral elaborat de I.P."Agenția Servicii Publice" Serviciul Cadastral Teritorial Orhei din 09.04.2021, se propune spre examinare și aprobare Consiliului municipal Orhei proiectul de decizie privind aprobarea suprafeței de 0,1698 ha și modificarea hotarelor fixe ale terenului cu numărul cadastral 6401402259 situat în str. Sălciilor f/n, conform planului geometric din 09.04.2021.

Actele care au stat la baza elaborării prezentului proiect de decizie sunt:

- Actul de stabilire a hotarelor terenului din 09.04.2021 (se anexază).

Spec. principal F. Gudima