

Republica Moldova

CONSILIUL  
MUNICIPAL ORHEI



Республика Молдова

СОВЕТ  
МУНИЦИПИЯ ОРХЕЙ

DECIZIE

30.08.2019

7.8.2

nr. \_\_\_\_\_

mun. Orhei

Cu privire la declararea terenului  
proprietate publică domeniul privat

În temeiul art.465, 500, 509-510 din Codul Civil al Republicii Moldova; art.10, 118-126 al Codului Administrativ al RM; art.3(2), 14(1), (2) lit.b), (3), 20, 74(4), 76(1) ale Legii privind administrația publică locală nr.436-XVI din 28.12.2006; art.4 lit.(g) al Legii privind descentralizarea administrativă nr.435 din 28.12.2006; art.5, 28 ale Legii cadastrului bunurilor imobile nr.1543 din 25.02.1998; art.9(1) și (2), art.9(3) lit.a) ale Legii privind administrarea și deetatizarea proprietății publice nr.121 din 04.05.2007; art.8-13,15 ale Legii privind transparența în procesul decizional nr.239 din 13.11.2008; Legea privind delimitarea proprietății publice cu nr.29 din 05.04.2018,

CONSILIUL MUNICIPAL ORHEI DECIDE:

1. Se aprobă suprafața de 0,1041 ha și hotarele terenului situat în str. Călărași 53, conform planului geometric din data 05.07.2019, elaborat la scara 1: 450, numărul cadastral 6401407267 coordonat de primar (se anexează).

2. Se declară proprietate publică domeniul privat al unității administrativ teritoriale Orhei, teren cu destinația pentru construcții, situat în str. Călărași 53, numărul cadastral 6401407267, cu suprafața de 0,1041 ha.

3. Prezenta decizie servește drept temei pentru înregistrarea și/sau modificarea înscrisurilor în Registrul bunurilor imobile a Serviciului Cadastral Teritorial Orhei.

4. Sursa de acoperire a cheltuielilor pentru înregistrarea bunului imobil se determină din contul alocațiilor bugetare planificate în anul 2019 pentru lucrările ce țin de activitatea serviciului funciar.

5. Prezenta decizie intră în vigoare la data includerii acesteia în Registrul de stat al actelor locale și poate fi atacată la Judecătoria mun.Orhei termen 30 zile din data comunicării beneficiarului.

6. Controlul asupra executării prezentei decizii revine viceprimarului mun. Orhei dna Cristina COJOCARI.

Președintele ședinței

Semnat la data de

04.09.2019

Contrasemnat:

Secretar al

Consiliului municipal Orhei



Evgheni PISOV

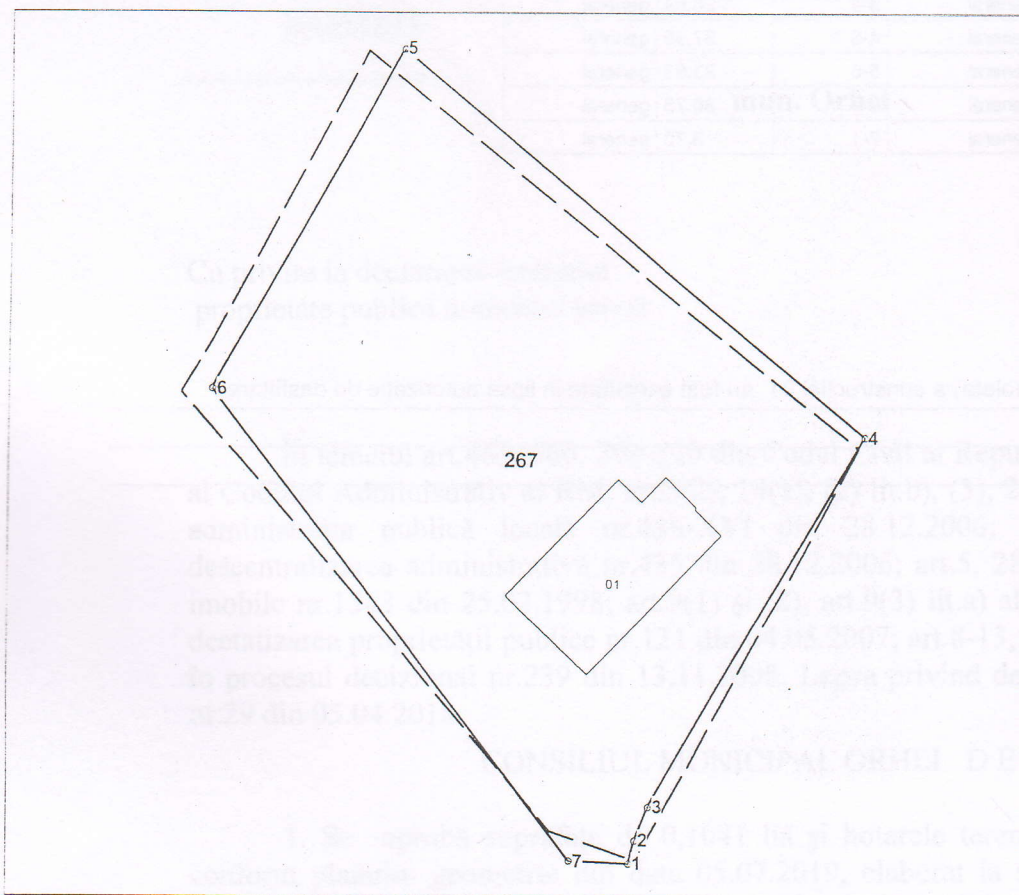
Ala BURACOVSKI



# PLANUL GEOMETRIC

Anexă la decizia nr.7.8.2 din 30.08.2019

Numărul cadastral 6401407.267




Amplasamentul bunului




267 - numărul cadastral al terenului  
01 - numărul cadastral al clădirii

## Caracteristicile tehnice ale bunului imobil

Numar_cadastral	Tipul_bunului	Suprafata	Destinatia	Mod_de_folosinta
6401407.267	Teren	0.1041 ha	Pentru construcții	Pentru-construcții
6401407.267.01	construcție	81.3 m.p.		Casa de locuit individuala

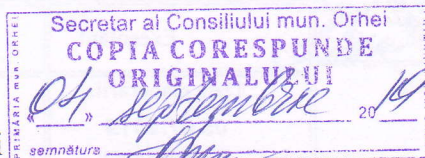


Hotarul terenului cu suprafața de  $S=0,1072$  ha conform :  
Legea privind terenurile proprietate publică și delimitarea lor nr.981-XIV din 11.05.2000.



Hotarul sectorului de teren conform măsurărilor efectuate  
în cadrul actualizării planului cadastral/geometric cu suprafața de  $S=0,1041$  ha .

Secretar al Consiliului municipal Orhei



Ala BURACOVSKI

Numărul cadastral: 6401407.267

Catalogul de coordonate si parametrii hotarului.

Punct	X_	Y_	Tipul_punct	Hotar	Distanta	Tipul_hotar
1	230 743,4210	245 820,6870	general	1-2	1,47	general
2	230 743,7620	245 822,1160	general	2-3	2,26	general
3	230 744,6280	245 824,2040	general	3-4	26,64	general
4	230 757,9970	245 847,2440	general	4-5	37,39	general
5	230 729,1288	245 871,0016	general	5-6	23,93	general
6	230 717,4896	245 850,0954	general	6-7	36,75	general
7	230 739,7190	245 820,8310	general	7-1	3,70	general

**Mențiuni:**

Lucrarile de demolare (partial demolata) a constructiei 01 au fost executate in lipsa autorizatie de desfiitare.

<b>COORDONAT</b>		<b>Instituția Publică "Agenția Servicii Publice"</b>	
Conducătorul Autorității Publice competente <b>Primar interimar mun.Orhei Memeț Diana</b>		<b>Serviciul Cadastral Teritorial Orhei</b>	
Reprezentantul Autorității Publice competente <b>Inginerul cadastral al Primăriei mun.Orhei Gudima Feodora</b>		Strada nr. 53 <b>Orhei, mun. Orhei, str. Călărăși nr. 53</b>	
Titularul de drepturi <b>Primăria mun.Orhei</b>		Conducător / Verificat  (semnătura, stampila)	<b>Stăvilă Nicolae</b> (numele, prenumele)
		Executant  (semnătura)	<b>Tihon Sergiu</b> (numele, prenumele)
		Data elaborării: <b>05.07.2019</b> (data inspecției in teren)	Sistem de coordonate: <b>MoldRef99</b>  Scara: <b>1: 450</b>